



**Министерство
градостроительной деятельности и развития агломераций
Нижегородской области**

П Р И К А З

06.03.2026

№ 04-02-03/2

г. Нижний Новгород

Об утверждении документации по планировке территории (проекта планировки территории, включая проект межевания территории) для реконструкции участка автомобильной дороги (22 ОП РЗ 22К-0125) Ряжск-Касимов-Муром-Н.Новгород от д.Сартаково до с.п.Новинки в городском округе город Нижний Новгород

В соответствии со статьями 41 – 43, 45 Градостроительного кодекса Российской Федерации, с главой III Правил подготовки документации по планировке территории, подготовка которой осуществляется на основании решений уполномоченных федеральных органов исполнительной власти, исполнительных органов субъектов Российской Федерации и органов местного самоуправления, принятия решения об утверждении документации по планировке территории, внесения изменений в такую документацию, отмены такой документации или ее отдельных частей, признания отдельных частей такой документации не подлежащими применению, а также подготовки и утверждения проекта планировки территории в отношении территорий исторических поселений федерального и регионального значения, утвержденных постановлением Правительства Российской Федерации от 2 февраля 2024 г. № 112, статьями 5, 27 Закона Нижегородской области от 8 апреля 2008 г. № 37-З «Об основах регулирования градостроительной деятельности на территории Нижегородской области», подпунктом 3.1.10 пункта 3.1 Положения о министерстве градостроительной деятельности и развития агломераций Нижегородской области, утвержденного постановлением Правительства

Нижегородской области от 16 апреля 2020 г. № 308, на основании приказа государственного казенного учреждения Нижегородской области «Главное управление автомобильных дорог» от 6 февраля 2026 г. № 9

п р и к а з ы в а ю :

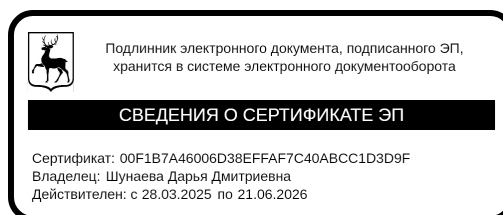
1. Утвердить прилагаемую документацию по планировке территории (проект планировки территории, включая проект межевания территории) для реконструкции участка автомобильной дороги (22 ОП РЗ 22К-0125) Ряжск-Касимов-Муром-Н.Новгород от д.Сартаково до с.п.Новинки в городском округе город Нижний Новгород.

2. Направить документацию по планировке территории (проект планировки территории, включая проект межевания территории) для реконструкции участка автомобильной дороги (22 ОП РЗ 22К-0125) Ряжск-Касимов-Муром-Н.Новгород от д.Сартаково до с.п.Новинки в городском округе город Нижний Новгород с приложением копии настоящего приказа главе города Нижнего Новгорода.

3. Разместить настоящий приказ на официальном сайте министерства градостроительной деятельности и развития агломераций Нижегородской области в информационно-телекоммуникационной сети «Интернет».

4. Настоящий приказ вступает в силу после дня его опубликования.

Министр



Д.Д.Шунаева

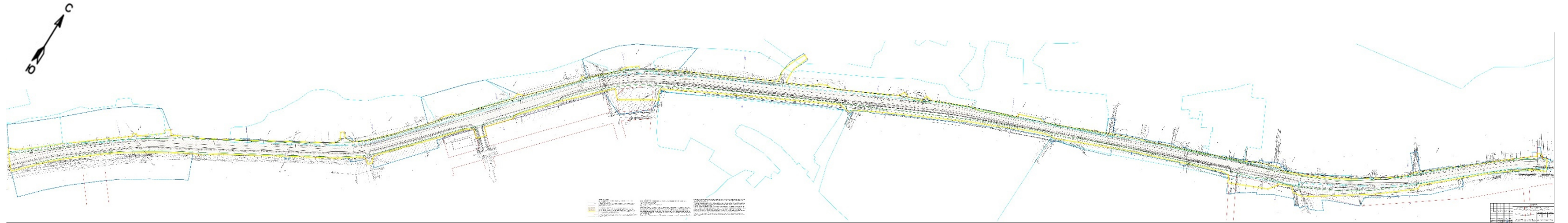
УТВЕРЖДЕНА
приказом министерства
градостроительной деятельности
и развития агломераций
Нижегородской области
от 06.03.2026 № 04-02-03/2

Документация по планировке территории (проект планировки территории, включая проект межевания территории) для реконструкции участка автомобильной дороги (22 ОП РЗ 22К-0125) Ряжск-Касимов-Муром-Н.Новгород от д.Сартаково до с.п.Новинки в городском округе город Нижний Новгород

ПРОЕКТ ПЛАНИРОВКИ ТЕРРИТОРИИ

РАЗДЕЛ 1 «Проект планировки территории. Графическая часть»

Чертеж красных линий. Чертеж границ зон планируемого размещения линейных объектов



Перечень координат устанавливаемых красных линий

Система координат – МСК-52, зона 2

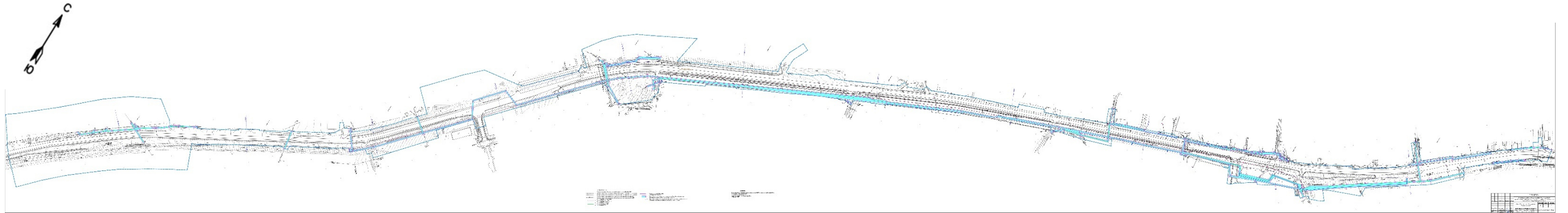
Номера характерных точек	Координаты, м	
	X	Y
1	515 619.58	2 205 751.45
2	515 650.63	2 205 805.27
3	515 653.86	2 205 822.97
4	515 691.32	2 205 890.35
5	515 712.18	2 205 927.73
6	515 742.12	2 205 979.79
7	515 790.24	2 206 064.05
8	515 832.25	2 206 138.35
9	515 849.15	2 206 167.66
10	515 863.91	2 206 176.00
11	515 876.18	2 206 185.28
12	515 877.73	2 206 209.95
13	515 910.41	2 206 250.47
14	515 912.90	2 206 252.98
15	515 936.86	2 206 277.13
16	515 939.00	2 206 279.28
17	515 961.20	2 206 301.64
18	516 036.73	2 206 368.65
19	516 056.88	2 206 386.09
20	516 064.72	2 206 393.12
21	516 098.86	2 206 423.79
22	516 150.10	2 206 471.36
23	516 217.90	2 206 534.65
24	516 226.93	2 206 543.44
25	516 244.70	2 206 560.74
26	516 255.25	2 206 570.99
27	516 304.05	2 206 618.47
28	516 308.67	2 206 622.97
29	516 367.24	2 206 679.95
30	516 382.53	2 206 691.51
31	516 387.81	2 206 695.30
32	516 453.68	2 206 765.02
33	516 487.27	2 206 812.24
34	516 508.34	2 206 847.12
35	516 540.23	2 206 907.95
36	516 560.82	2 206 951.49
37	516 627.40	2 207 091.91
38	516 651.26	2 207 141.55
39	516 665.82	2 207 171.78
40	516 675.67	2 207 198.30

Номера характерных точек	Координаты, м	
	X	Y
41	516 706.72	2 207 262.49
42	516 729.71	2 207 313.51
43	516 744.60	2 207 349.69
44	516 778.15	2 207 419.42
45	516 809.69	2 207 483.85
46	516 814.23	2 207 492.86
47	516 823.51	2 207 515.58
48	516 844.35	2 207 566.65
49	516 849.65	2 207 578.54
50	516 898.49	2 207 695.88
51	516 940.95	2 207 816.45
52	516 966.72	2 207 887.67
53	516 968.38	2 207 893.54
54	516 973.90	2 207 907.95
55	516 978.93	2 207 920.92
56	516 982.91	2 207 931.64
57	516 993.98	2 207 959.61
58	516 995.91	2 207 964.42
59	517 019.82	2 208 026.09
60	517 032.35	2 208 056.96
61	517 035.83	2 208 066.24
62	517 078.74	2 208 050.98
41	516 706.72	2 207 262.49
42	516 729.71	2 207 313.51
43	516 744.60	2 207 349.69
44	516 778.15	2 207 419.42
45	516 809.69	2 207 483.85
46	516 814.23	2 207 492.86
47	516 823.51	2 207 515.58
48	516 844.35	2 207 566.65
49	516 849.65	2 207 578.54
50	516 898.49	2 207 695.88
51	516 940.95	2 207 816.45
52	516 966.72	2 207 887.67
53	516 968.38	2 207 893.54
54	516 973.90	2 207 907.95
55	516 978.93	2 207 920.92
56	516 982.91	2 207 931.64
57	516 993.98	2 207 959.61
58	516 995.91	2 207 964.42
59	517 019.82	2 208 026.09

Номера характерных точек	Координаты, м	
	X	Y
60	517 032.35	2 208 056.96
61	517 035.83	2 208 066.24
62	517 078.74	2 208 050.98
63	517 082.42	2 208 059.37
64	517 056.26	2 208 069.21
65	517 040.29	2 208 076.49
66	517 048.82	2 208 096.07
67	517 068.16	2 208 150.54
68	517 072.85	2 208 163.85
69	517 088.14	2 208 206.89
70	517 111.63	2 208 274.72
71	517 128.07	2 208 318.74
72	517 136.26	2 208 342.23
73	517 173.53	2 208 442.74
74	517 176.88	2 208 448.31
75	517 188.94	2 208 471.68
76	517 205.73	2 208 519.86
77	517 211.80	2 208 537.37
78	517 205.26	2 208 544.59

Номера характерных точек	Координаты, м	
	X	Y
79	517 225.82	2 208 591.44
80	517 294.20	2 208 732.44
81	517 298.92	2 208 740.45
82	517 343.02	2 208 809.78
83	517 360.77	2 208 836.65
84	517 386.35	2 208 868.00
85	517 394.45	2 208 872.69
86	517 396.47	2 208 872.69
87	517 408.72	2 208 887.45
88	517 423.50	2 208 905.98
89	517 429.09	2 208 913.10
90	517 436.54	2 208 922.66
91	517 477.18	2 208 971.44
92	517 489.57	2 208 989.47
93	517 493.23	2 208 993.83
94	517 164.83	2 208 560.83
95	517 184.95	2 208 623.89
96	516 379.37	2 206 801.06
97	516 431.83	2 206 887.50

Чертеж границ зон планируемого размещения линейных объектов, подлежащих реконструкции в связи с изменением их местоположения



РАЗДЕЛ 2 «Положение о размещении линейных объектов»

2.1. Наименование, основные характеристики (категория, протяженность, проектная мощность, пропускная способность, грузонапряженность, интенсивность движения) и назначение планируемых для размещения линейных объектов, а также линейных объектов, подлежащих реконструкции в связи с изменением их местоположения

Проект планировки территории разработан в целях реализации объекта: «Реконструкция участка автомобильной дороги (22 ОП РЗ 22К-0125) Ряжск - Касимов - Муром - Н.Новгород от д. Сартаково до п. Новинки в городе областного значения Нижний Новгород Нижегородской области».

Назначение объекта – снижение транспортной нагрузки на существующую улично-дорожную сеть городского округа город Нижний Новгород, повышение пропускной способности и безопасности дорожного движения на региональных и местных дорогах.

Основные характеристики проектируемого линейного объекта

Наименование показателя	Значение показателя
Вид работ	Реконструкция
Категория автомобильной дороги	IV, автомобильная дорога регионального значения
Протяжённость, км	4,36095
Расчётная скорость движения, км/час	100, 70
Число полос движения	4
Ширина полосы движения, м	3,75
Ширина обочины, в том числе:	6,5; 4,5; 5,5; 5; 3,5
- ширина остановочной полосы, м	2,5
- ширина укрепленной части обочины, м	2,5; 4,5
Ширина земляного полотна, м	35,2; 30,7; 28,7; 26,7
Наименьший радиус кривых в плане, м	600
Максимальный продольный уклон, ‰	64,97
Минимальный радиус выпуклой вертикальной кривой, м	2600
Минимальный радиус вогнутой вертикальной кривой, м	1200
Поперечный уклон проезжей части, ‰	20; 25
Поперечный уклон обочины, ‰:	
- укрепленной асфальтобетоном	15
- укрепленной засеvom трав	40
Малые искусственные сооружения, шт.	-
Искусственные сооружения (мост):	-
- длина моста, м	
- схема сооружения	
- габарит	
Тип дорожной одежды	капитальный
Вид покрытия проезжей части	асфальтобетон
Расчётная нагрузка для дорожной одежды	A11

Наименование показателя	Значение показателя
Расчётная нагрузка для мостового сооружения	-
Примыкания в одном уровне, шт.	18
Проектная мощность	7 515 авт./час
Пропускная способность	7 515 авт./час
Грузонапряжённость	492 тыс.тонн/км в сут.
Интенсивность движения	39 411 прив.авт./сут
Срок строительства	24 месяца
Безнапорная ливневая канализация	6267,3 п.м.
Напорная ливневая канализация	2066,5 п.м.
Локальное очистное сооружение (ЛОС 1)	23,15 л/с
Локальное очистное сооружение (ЛОС 2)	12,28 л/с
Локальное очистное сооружение (ЛОС 3)	24,67 л/с
Наружное освещение	9 364 п.м.
Шумозащитные экраны высотой	5,5 м 3995 п.м. / 17474 м ²

В зоне планируемого размещения линейного объекта регионального значения предусмотрена реконструкция инженерных коммуникаций в связи с изменением их местоположения:

- водопровод диаметром 160 мм и напорная канализация диаметром 90 мм, водопровод диаметром 110 мм, водопровод диаметрами 50 мм, 63 мм, 89 мм, 110 мм. Назначение: обеспечение надёжной и непрерывной подачи воды в жилые дома и в другие здания и сооружения;

- газопровод ПЭ100 диаметрами 63 мм, 110 мм, стальной диаметром 89 мм. Назначение: обеспечение надёжной и непрерывной подачи газа в жилые дома и другие здания и сооружения;

- воздушные линии электропередач ВЛ 0,4 кВ, 10 кВ, воздушные линии электропередач 10 кВ, кабельная линия электропередач КЛ 10 кВ. Назначение: обеспечение надёжной и непрерывной электрической связи, а также передачи электрической энергии;

- кабели связи ОГЦ-16А-7, ИКАс-М4П-А8-7.0, КЦППЭп 10х2х0.4, ТПП 10х2х0.4, ОГД-1х4/Сх4/3х8А-7, ДПС-04-048-А12-8.0, ОКГ-16(G.652.D)-Т/П 3, ОККС-0.22-32 6кН, ОККМС-0,22-24, - ОККС-0,22-32 6кН, ОККМС-0,22-08 6 кН, ОКМС-8(G.652.D)(2х4) 3,5 кН, ОКД2Д-16-G/657-А1-3кН, Китай FiFix FTTH UMM 1F G 652D LSZH. Назначение: обеспечение надёжной и непрерывной связи жилых домов, промышленных предприятий и других объектов.

2.2. Перечень субъектов Российской Федерации, перечень муниципальных районов, муниципальных округов, городских округов в составе субъектов Российской Федерации, перечень поселений, населённых пунктов, внутригородских территорий городов федерального значения, на территориях которых устанавливаются зоны планируемого размещения линейных объектов

Границы зоны планируемого размещения линейного объекта устанавливаются на территории Нижегородской области, городского округа город Нижний Новгород, Новинского сельсовета, сельского поселка Новинки.

2.3. Перечень координат характерных точек границ зон планируемого размещения линейных объектов

Система координат – МСК-52, зона 2

Номера характерных точек	Координаты, м	
	X	Y
1	515344.08	2205368.86
2	515347.41	2205372.71
3	515351.76	2205387.49
4	515363.96	2205404.43
5	515376.64	2205421.64
6	515433.25	2205491.03
7	515438.49	2205494.78
8	515444.02	2205503.81
9	515448.64	2205510.51
10	515457.33	2205521.83
11	515465.92	2205533.67
12	515499.91	2205577.36
13	515506.01	2205585.41
14	515527.20	2205613.19
15	515535.31	2205624.29
16	515540.63	2205631.66
17	515547.34	2205640.84
18	515552.98	2205648.08
19	515559.92	2205657.18
20	515564.75	2205653.50
21	515571.63	2205662.78
22	515568.63	2205669.36
23	515587.73	2205696.09
24	515615.49	2205732.96
25	515622.82	2205728.19
26	515632.70	2205742.91
27	515619.58	2205751.45
28	515650.63	2205805.27

Номера характерных точек	Координаты, м	
	X	Y
29	515653.86	2205822.97
30	515691.32	2205890.35
31	515712.18	2205927.73
32	515742.12	2205979.79
33	515790.24	2206064.05
34	515832.25	2206138.35
35	515849.15	2206167.66
36	515863.91	2206176.00
37	515883.31	2206166.38
38	515888.61	2206174.38
39	515876.18	2206185.28
40	515877.73	2206209.95
41	515910.41	2206250.47
42	515961.29	2206301.73
43	516036.73	2206368.65
44	516056.88	2206386.09
45	516064.72	2206393.12
46	516075.88	2206395.62
47	516095.44	2206412.85
48	516098.86	2206423.79
49	516112.73	2206438.43
50	516150.10	2206471.36
51	516217.90	2206534.65
52	516226.93	2206543.44
53	516242.95	2206545.48
54	516247.59	2206560.25
55	516244.70	2206560.74
56	516367.24	2206679.95

Номера характерных точек	Координаты, м	
	X	Y
57	516382.89	2206680.15
58	516382.53	2206691.51
59	516387.81	2206695.30
60	516453.68	2206765.02
61	516469.99	2206775.72
62	516492.63	2206805.28
63	516487.27	2206812.24
64	516508.34	2206847.12
65	516527.21	2206884.82
66	516540.23	2206907.95
67	516560.82	2206951.49
68	516580.68	2206995.58
69	516598.90	2207036.15
70	516627.40	2207091.91
71	516651.26	2207141.55
72	516665.82	2207171.78
73	516696.38	2207166.88
74	516723.33	2207174.85
75	516743.46	2207184.63
76	516769.20	2207198.58
77	516763.65	2207209.73
78	516718.54	2207192.50
79	516707.64	2207191.27
80	516676.51	2207192.75
81	516675.67	2207198.30
82	516706.72	2207262.49
83	516719.88	2207276.93
84	516730.13	2207298.21
85	516729.71	2207313.51
86	516744.60	2207349.69
87	516778.15	2207419.42
88	516809.69	2207483.85
89	516814.23	2207492.86
90	516829.31	2207499.76
91	516823.51	2207515.58
92	516836.99	2207556.04
93	516853.35	2207560.54
94	516849.65	2207578.54
95	516898.49	2207695.88
96	516895.43	2207698.60
97	516940.95	2207816.45
98	516948.19	2207813.66
99	516969.64	2207876.80
100	516966.72	2207887.67

Номера характерных точек	Координаты, м	
	X	Y
101	516968.38	2207893.54
102	516973.90	2207907.95
103	516978.93	2207920.92
104	516982.91	2207931.64
105	516993.98	2207959.61
106	516995.91	2207964.42
107	517019.82	2208026.09
108	517032.35	2208056.96
109	517035.83	2208066.24
110	517048.82	2208096.07
111	517088.14	2208206.89
112	517111.63	2208274.72
113	517128.07	2208318.74
114	517126.47	2208319.34
115	517135.31	2208342.62
116	517136.26	2208342.23
117	517173.53	2208442.74
118	517176.88	2208448.31
119	517188.94	2208471.68
120	517211.80	2208537.37
121	517205.26	2208544.59
122	517223.35	2208594.89
123	517233.79	2208620.09
124	517245.93	2208646.56
125	517274.53	2208702.67
126	517291.67	2208732.52
127	517343.02	2208809.78
128	517360.77	2208836.65
129	517386.35	2208868.00
130	517394.45	2208872.69
131	517396.47	2208872.69
132	517397.50	2208874.74
133	517424.50	2208905.32
134	517423.50	2208905.98
135	517429.09	2208913.10
136	517436.54	2208922.66
137	517477.18	2208971.44
138	517489.57	2208989.47
139	517525.60	2209032.38
140	517557.57	2209070.02
141	517581.95	2209100.20
142	517603.99	2209129.46
143	517617.04	2209146.08
144	517625.00	2209158.50

Номера характерных точек	Координаты, м	
	X	Y
145	517633.00	2209153.50
146	517638.00	2209165.50
147	517629.29	2209173.02
148	517634.91	2209186.36
149	517602.76	2209202.87
150	517588.30	2209170.45
151	517584.07	2209162.61
152	517544.78	2209107.40
153	517509.60	2209060.95
154	517490.83	2209038.64
155	517469.91	2209014.43
156	517447.25	2208988.58
157	517421.55	2208959.06
158	517398.98	2208932.81
159	517380.45	2208911.25
160	517377.45	2208910.64
161	517368.14	2208911.18
162	517291.39	2208814.23
163	517175.54	2208637.99
164	517171.43	2208607.25
165	517183.92	2208597.05
166	517169.24	2208557.30
167	517164.59	2208558.88
168	517142.03	2208540.69
169	517126.05	2208502.64
170	517096.49	2208432.26
171	517110.11	2208426.64
172	517117.11	2208421.99
173	517114.38	2208399.46
174	517083.85	2208311.59
175	517027.45	2208149.82
176	517003.13	2208085.96
177	516944.17	2207942.90
178	516939.51	2207909.41
179	516915.59	2207847.91
180	516853.43	2207698.14
181	516747.67	2207474.67
182	516708.79	2207398.94
183	516702.98	2207395.64
184	516698.35	2207388.43
185	516698.17	2207384.90
186	516703.75	2207360.12
187	516526.75	2207001.26
188	516470.11	2206891.98

Номера характерных точек	Координаты, м	
	X	Y
189	516456.69	2206894.72
190	516440.56	2206904.24
191	516431.83	2206887.50
192	516379.37	2206801.06
193	516403.08	2206779.32
194	516294.51	2206666.60
195	516190.84	2206573.53
196	516176.26	2206570.17
197	516156.92	2206552.89
198	516112.56	2206512.29
199	516094.74	2206531.31
200	516072.90	2206510.57
201	516090.59	2206491.70
202	516080.03	2206471.49
203	516013.59	2206411.64
204	515885.57	2206290.29
205	515876.08	2206283.24
206	515867.43	2206283.00
207	515860.67	2206286.16
208	515857.00	2206289.30
209	515847.27	2206280.11
210	515853.00	2206273.34
211	515855.91	2206268.28
212	515856.76	2206266.80
213	515856.76	2206258.84
214	515852.98	2206250.71
215	515816.50	2206196.99
216	515784.64	2206140.83
217	515771.92	2206117.73
218	515647.16	2205897.02
219	515639.02	2205884.60
220	515615.41	2205847.42
221	515609.02	2205832.06
222	515603.59	2205821.49
223	515588.40	2205793.99
224	515574.67	2205769.84
225	515547.71	2205723.87
226	515541.37	2205713.93
227	515497.63	2205644.33
228	515468.06	2205604.62
229	515411.18	2205532.70
230	515400.68	2205519.25
231	515375.72	2205490.42
232	515352.08	2205466.22

Номера характерных точек	Координаты, м	
	X	Y
233	515293.32	2205408.99
234	515301.27	2205400.93
235	515322.36	2205383.87

Номера характерных точек	Координаты, м	
	X	Y
236	515332.25	2205377.03
1	515344.08	2205368.86

2.4. Перечень координат характерных точек границ зон планируемого размещения линейных объектов, подлежащих реконструкции в связи с изменением их местоположения

Система координат – МСК-52, зона 2

Номера характерных точек	Координаты, м	
	X	Y
Контур 1		
1	515464.07	2205531.13
2	515465.92	2205533.67
3	515467.07	2205535.12
4	515465.04	2205542.03
5	515486.12	2205567.77
6	515494.77	2205570.64
7	515499.35	2205576.37
8	515490.65	2205573.49
9	515507.68	2205594.78
10	515516.61	2205598.65
11	515521.92	2205605.31
12	515512.38	2205601.18
13	515547.15	2205650.36
14	515558.63	2205667.75
15	515565.84	2205652.67
16	515568.60	2205650.56
17	515570.90	2205653.66
18	515563.10	2205670.04
19	515564.90	2205672.75
20	515568.70	2205661.94
21	515571.63	2205662.78
22	515568.63	2205669.36
23	515569.85	2205671.08
24	515567.59	2205676.81
25	515603.25	2205732.00
26	515626.00	2205762.28
27	515628.22	2205766.04
28	515633.79	2205775.77
29	515656.93	2205816.28
30	515659.12	2205820.09

Номера характерных точек	Координаты, м	
	X	Y
31	515655.59	2205822.02
32	515629.95	2205774.19
33	515599.96	2205734.27
34	515565.79	2205681.35
35	515564.68	2205684.17
36	515559.19	2205675.86
37	515541.15	2205713.66
38	515538.62	2205709.66
39	515556.62	2205671.97
40	515543.83	2205652.60
41	515504.84	2205597.64
42	515483.36	2205570.72
43	515460.61	2205542.94
1	515464.07	2205531.13
Контур 2		
1	515789.33	2206062.30
2	515736.11	2206070.30
3	515735.52	2206066.35
4	515787.20	2206058.57
1	515789.33	2206062.30
Контур 3		
1	515884.80	2206204.31
2	515883.87	2206205.05
3	515879.00	2206205.49
4	515836.14	2206239.48
5	515875.31	2206284.48
6	515947.22	2206351.37
7	515982.40	2206383.87
8	516012.69	2206345.94
9	516015.46	2206348.56
10	515985.34	2206386.59

Номера характерных точек	Координаты, м	
	X	Y
11	516090.09	2206485.88
12	516136.86	2206459.16
13	516212.43	2206527.56
14	516194.08	2206575.55
15	516374.14	2206745.47
16	516387.17	2206759.70
17	516424.86	2206722.94
18	516422.34	2206715.19
19	516426.14	2206713.95
20	516429.43	2206724.06
21	516422.21	2206731.12
22	516425.10	2206734.09
23	516427.35	2206732.59
24	516429.58	2206735.93
25	516427.08	2206742.65
26	516450.33	2206770.88
27	516462.42	2206781.02
28	516477.69	2206802.49
29	516492.63	2206805.28
30	516525.40	2206861.80
31	516520.34	2206864.43
32	516485.73	2206809.58
33	516475.14	2206807.61
34	516459.85	2206786.04
35	516446.69	2206775.01
36	516420.82	2206743.71
37	516423.14	2206737.46
38	516391.90	2206764.87
39	516410.64	2206785.35
40	516461.05	2206855.91
41	516625.42	2207196.78
42	516706.46	2207364.12
43	516740.16	2207435.66
44	516740.94	2207443.91
45	516757.72	2207480.61
46	516755.40	2207481.67
47	516847.31	2207682.36
48	516881.33	2207771.26
49	516890.95	2207780.20
50	516954.21	2207946.48
51	517003.39	2208080.80
52	517035.47	2208065.29

Номера характерных точек	Координаты, м	
	X	Y
53	517035.83	2208066.24
54	517078.74	2208050.98
55	517079.52	2208053.03
56	517040.17	2208068.21
57	517042.56	2208075.46
58	517057.85	2208109.02
59	517058.64	2208110.95
60	517070.29	2208150.09
61	517074.30	2208163.31
62	517072.85	2208163.85
63	517086.66	2208201.32
64	517106.56	2208254.41
65	517102.80	2208255.79
66	517035.38	2208070.33
67	517005.03	2208085.00
68	517020.28	2208124.22
69	517038.29	2208180.04
70	517077.63	2208286.36
71	517111.50	2208274.31
72	517111.63	2208274.72
73	517113.56	2208274.14
74	517114.72	2208277.41
75	517080.18	2208289.70
76	517133.53	2208453.35
77	517113.35	2208463.42
78	517141.17	2208541.52
79	517159.97	2208542.22
80	517161.10	2208549.85
81	517177.58	2208630.34
82	517169.28	2208635.29
83	517171.79	2208641.26
84	517187.66	2208652.32
85	517213.74	2208695.39
86	517245.39	2208740.31
87	517276.25	2208785.86
88	517342.80	2208884.08
89	517351.09	2208879.14
90	517353.09	2208882.60
91	517345.07	2208887.42
92	517364.58	2208916.21
93	517399.72	2208886.77
94	517389.09	2208874.27

Номера характерных точек	Координаты, м	
	X	Y
95	517392.14	2208871.68
96	517402.79	2208884.20
97	517443.97	2208851.01
98	517450.95	2208846.81
99	517451.95	2208848.24
100	517405.33	2208887.28
101	517407.32	2208889.77
102	517410.86	2208890.13
103	517423.34	2208906.09
104	517429.10	2208913.24
105	517436.54	2208922.66
106	517443.16	2208930.25
107	517451.72	2208940.35
108	517458.48	2208948.35
109	517469.82	2208961.54
110	517469.24	2208966.37
111	517540.90	2209051.78
112	517537.84	2209054.35
113	517465.10	2208967.66
114	517465.56	2208962.88
115	517408.82	2208893.94
116	517405.23	2208893.59
117	517402.26	2208889.85
118	517366.84	2208919.54
119	517380.90	2208940.30
120	517383.07	2208938.47
121	517385.65	2208941.53
122	517383.43	2208943.39
123	517452.24	2209013.14
124	517449.39	2209015.96
125	517378.94	2208944.53
126	517363.76	2208922.11
127	517341.71	2208889.59
128	517337.20	2208892.52
129	517333.17	2208886.51
130	517290.28	2208822.68
131	517258.09	2208775.14
132	517237.33	2208744.62
133	517217.58	2208716.49
134	517197.97	2208689.49
135	517176.90	2208661.87
136	517171.58	2208650.36

Номера характерных точек	Координаты, м	
	X	Y
137	517169.61	2208651.27
138	517166.27	2208642.28
139	517164.34	2208640.94
140	517160.32	2208643.76
141	517152.73	2208654.99
142	517149.51	2208652.62
143	517157.93	2208640.16
144	517157.85	2208635.73
145	517162.66	2208632.59
146	517138.50	2208567.60
147	517118.89	2208514.01
148	517116.50	2208514.67
149	517115.42	2208510.82
150	517117.54	2208510.23
151	517088.42	2208441.09
152	517117.11	2208421.99
153	517078.28	2208299.68
154	517075.95	2208300.58
155	517071.37	2208288.59
156	517073.88	2208287.69
157	517059.95	2208249.93
158	517034.51	2208181.35
159	517024.84	2208151.34
160	517016.51	2208125.56
161	517001.41	2208086.75
162	516989.68	2208092.42
163	516966.36	2208019.85
164	516965.76	2208017.62
165	516963.16	2208016.92
166	516964.37	2208012.42
167	516952.01	2207966.21
168	516938.10	2207947.32
169	516935.70	2207938.91
170	516925.31	2207938.51
171	516930.97	2207930.86
172	516955.07	2207962.31
173	516950.46	2207947.87
174	516884.69	2207779.84
175	516877.93	2207773.56
176	516846.13	2207690.46
177	516529.72	2207011.13
178	516472.58	2206896.56

Номера характерных точек	Координаты, м	
	X	Y
179	516457.03	2206878.58
180	516451.36	2206883.35
181	516462.05	2206891.77
182	516465.65	2206890.24
183	516466.98	2206893.30
184	516464.06	2206894.17
185	516461.58	2206895.23
186	516460.12	2206894.05
187	516459.12	2206894.56
188	516448.24	2206885.98
189	516437.89	2206894.70
190	516432.85	2206888.71
191	516435.91	2206886.13
192	516438.38	2206889.06
193	516445.03	2206883.46
194	516431.40	2206872.72
195	516433.88	2206869.57
196	516448.15	2206880.82
197	516457.48	2206872.97
198	516473.20	2206891.16
199	516457.58	2206857.94
200	516407.53	2206787.87
201	516388.89	2206767.51
202	516386.18	2206769.88
203	516382.79	2206769.89
204	516350.42	2206826.43
205	516347.03	2206824.50
206	516375.04	2206775.40
207	516373.11	2206773.41
208	516384.30	2206762.50
209	516371.28	2206748.26
210	516189.38	2206576.64
211	516207.71	2206528.69
212	516136.32	2206464.07
213	516089.60	2206490.76
214	515982.85	2206389.73
215	515982.01	2206390.80
216	515978.87	2206388.32
217	515979.91	2206387.01
218	515944.50	2206354.30
219	515872.43	2206287.27
220	515855.91	2206268.28

Номера характерных точек	Координаты, м	
	X	Y
221	515830.00	2206237.70
222	515829.36	2206230.79
223	515836.14	2206228.74
224	515835.46	2206234.91
225	515877.45	2206201.61
226	515883.32	2206201.05
1	515884.80	2206204.31
227	516702.26	2207383.69
228	516701.89	2207397.03
229	516697.90	2207396.92
230	516697.97	2207388.59
231	516698.35	2207388.43
232	516698.15	2207387.88
233	516698.26	2207383.58
227	516702.26	2207383.69
235	517120.05	2208424.84
236	517128.15	2208449.76
237	517103.32	2208462.46
238	517094.35	2208441.93
235	517120.05	2208424.84
239	517156.65	2208553.35
240	517170.69	2208621.71
241	517164.70	2208626.87
242	517134.83	2208546.78
239	517156.65	2208553.35
Контур 4		
1	516702.26	2207383.69
2	516701.89	2207397.03
3	516697.90	2207396.92
4	516697.97	2207388.59
5	516698.35	2207388.43
6	516698.15	2207387.88
7	516698.26	2207383.58
1	516702.26	2207383.69
Контур 5		
1	517113.53	2208280.11
2	517114.81	2208283.41
3	517113.98	2208286.19
4	517126.47	2208319.34

Номера характерных точек	Координаты, м	
	X	Y
5	517134.94	2208341.70
6	517135.31	2208342.62
7	517135.76	2208342.44
8	517149.86	2208382.22
9	517151.69	2208382.44
10	517152.76	2208385.34
11	517153.34	2208386.63
12	517151.35	2208386.43
13	517157.28	2208403.20
14	517163.54	2208407.62
15	517167.33	2208416.63
16	517167.83	2208417.83
17	517167.35	2208421.00
18	517174.20	2208438.93
19	517177.34	2208443.51
20	517181.20	2208456.68
21	517191.07	2208475.82
22	517193.97	2208480.67
23	517198.16	2208488.05
24	517214.55	2208515.15
25	517215.73	2208519.83
26	517218.84	2208532.06
27	517219.59	2208533.63
28	517218.08	2208534.52
29	517216.51	2208535.24
30	517212.24	2208537.98
31	517215.55	2208545.30
32	517215.26	2208546.42
33	517215.38	2208546.63
34	517212.68	2208548.16
35	517215.78	2208559.56
36	517215.47	2208561.83
37	517212.47	2208562.64
38	517205.57	2208539.25
39	517207.66	2208537.55
40	517207.17	2208536.48
41	517213.30	2208532.54
42	517209.47	2208518.35
43	517195.01	2208495.58
44	517193.51	2208496.27
45	517179.40	2208465.11

Номера характерных точек	Координаты, м	
	X	Y
46	517176.48	2208462.64
47	517175.96	2208461.20
48	517178.13	2208460.43
49	517175.61	2208451.83
50	517172.61	2208445.02
51	517164.32	2208419.28
52	517157.73	2208412.65
53	517160.22	2208410.17
54	517153.94	2208405.73
55	517146.92	2208385.90
56	517145.90	2208385.78
57	517121.09	2208316.22
58	517108.17	2208282.15
1	517113.53	2208280.11
Контур 6		
1	517518.83	2209068.80
2	517552.99	2209113.33
3	517575.10	2209144.85
4	517571.82	2209147.15
5	517549.76	2209115.69
6	517515.66	2209071.23
1	517518.83	2209068.80
Контур 7		
1	517578.28	2209095.66
2	517596.51	2209119.53
3	517603.99	2209129.46
4	517606.32	2209132.42
5	517623.88	2209157.13
6	517631.18	2209171.51
7	517629.72	2209173.17
8	517632.33	2209178.93
9	517634.68	2209185.55
10	517637.83	2209196.60
11	517637.56	2209196.75
12	517636.38	2209196.96
13	517629.52	2209177.09
14	517620.44	2209159.20
15	517597.58	2209126.60
16	517575.47	2209097.80
1	517578.28	2209095.66

2.5. Предельные параметры разрешённого строительства, реконструкции объектов капитального строительства, входящих в состав линейных объектов в границах зон их планируемого размещения

В границах зоны планируемого размещения линейного объекта отсутствуют объекты капитального строительства, входящие в состав линейного объекта, для которых требуется установление предельных параметров разрешенного строительства, реконструкции объектов капитального строительства.

2.6. Информация о необходимости осуществления мероприятий по защите сохраняемых объектов капитального строительства (здание, строение, сооружение, объекты, строительство которых не завершено), существующих и строящихся на момент подготовки проекта планировки территории, а также объектов капитального строительства, планируемых к строительству в соответствии с ранее утвержденной документацией по планировке территории, от возможного негативного воздействия в связи с размещением линейных объектов

Документацией по планировке территории предусмотрены мероприятия по защите сохраняемых объектов капитального строительства, попадающих в зону планируемого размещения линейного объекта, включающие:

- необходимость вызова сотрудников обслуживающих компаний при производстве земляных работ в районе пересечения с подземными коммуникациями;
- привязку коммуникаций на местности;
- производство земляных работ ручным способом во избежание повреждений существующих коммуникаций в местах пересечения с зоной планируемого размещения проектируемого объекта.

После окончания реконструкции автомобильной дороги негативное влияние на существующие инженерные сети при условии соблюдения правил реконструкции и эксплуатации отсутствует.

Все строительные работы должны производиться строго в полосе отвода проектируемой автомобильной дороги.

Положения по защите объектов капитального строительства, строящихся

на момент подготовки проекта планировки территории, а также планируемых к строительству в соответствии с ранее утвержденной документацией по планировке территории, не разрабатываются в связи с отсутствием таких объектов на территории разработки проекта планировки территории.

Безопасность проектируемых объектов обеспечивается расположением их на соответствующих расстояниях от объектов инфраструктуры, что также обеспечивает сохранность действующих объектов инфраструктуры при строительстве новых, безопасность при проведении работ и надежность объектов в процессе эксплуатации.

Для сохранения инженерных сетей, зданий и строений документацией предусматривается прокладка проектируемых инженерных коммуникаций методом горизонтально-направленного бурения (ГНБ) на глубине более 2 метров. Данный метод прокладки позволяет проложить проектируемые коммуникации, не затрагивая существующие инженерные сети, здания и строения, обеспечив их сохранность и безопасность.

На период эксплуатации линейного объекта с целью снижения шумового воздействия от автомобильной дороги на территорию жилой застройки предусмотрено устройство шумозащитных экранов. Устройство шумозащитных мероприятий производится одновременно с устройством земляного полотна автомобильной дороги.

2.7. Информация о необходимости осуществления мероприятий по сохранению объектов культурного наследия от возможного негативного воздействия в связи с размещением линейных объектов

Согласно информации Министерства культуры Российской Федерации на участке проведения работ объекты культурного наследия, их охранные и защитные зоны отсутствуют.

По информации управления государственной охраны объектов культурного наследия Нижегородской области на участке реализации проектных решений информация о наличии объектов культурного наследия, включенных в

Единый государственный реестр объектов культурного наследия народов Российской Федерации, отсутствует. Указанный земельный участок располагается вне границ зон охраны и защитных зон объектов культурного наследия.

Необходимость осуществления мероприятий по сохранению объектов культурного наследия от возможного негативного воздействия в связи с размещением линейных объектов отсутствует. В связи с чем схема границ территорий объектов культурного наследия не подлежит разработке.

2.8. Информация о необходимости осуществления мероприятий по охране окружающей среды

В соответствии с информацией Минприроды России в районе производства работ особо охраняемые природные территории федерального значения и их охранные зоны отсутствуют.

По информации министерства экологии и природных ресурсов Нижегородской области территория не затрагивает границ существующих и проектируемых особо охраняемых природных территорий (далее – ООПТ) регионального значения, а также их охранных зон. По сведениям, содержащимся в региональном кадастре ООПТ, ООПТ местного значения на территории отсутствуют.

По информации Федерального агентства по недропользованию при осуществлении реконструкции объектов капитального строительства получение заключения об отсутствии полезных ископаемых в недрах под участком проектирования не требуется.

Согласно информации министерства сельского хозяйства и продовольственных ресурсов Нижегородской области на запрашиваемом месте предполагаемых работ отсутствуют особо ценные продуктивные сельскохозяйственные угодья, включенные в перечень особо ценных продуктивных сельскохозяйственных угодий, использование которых для других целей не допускается, утвержденный постановлением Правительства

Нижегородской области от 24 декабря 2010 г. № 949.

В соответствии с информацией Министерства лесного хозяйства и охраны объектов животного мира Нижегородской области территория населенных пунктов не является охотничьими угодьями, учет численности охотничьих ресурсов на данной территории не проводится, территория земли лесного фонда не пересекает, водно-болотные угодья и ключевые орнитологические территории в районе участка изысканий и прилегающих территориях отсутствуют.

По информации муниципального казенного учреждения «Городской центр градостроительства и архитектуры» администрации города Нижнего Новгорода на территории особо охраняемые природные территории регионального и местного значения или их охранные зоны, лесные земли, в том числе (защитные и особо защитные леса), расположенные на землях государственного лесного фонда и на землях иных категорий, округа санитарной (горно-санитарной) охраны лечебно-оздоровительных местностей, курортов и природных лечебных ресурсов, санитарно-защитные зоны кладбищ и крематориев отсутствуют.

Согласно информации комитета ветеринарии Нижегородской области в границах расположения участка работ и прилегающей зоне по 1000 м в каждую сторону от территории не зарегистрировано:

- скотомогильников (в том числе сибиреязвенных);
- биотермических ям;
- установленных санитарно-защитных зон скотомогильников и биотермических ям;
- «морových полей»;
- территорий, признанных неблагополучными по факторам эпизоотической опасности.

Проектные решения, используемые при размещении линейного объекта, ориентированы на минимальное вмешательство в сложившийся природно-территориальный комплекс.

Для сокращения вредного воздействия на окружающую среду в период

строительства объекта необходимо предусмотреть:

- последовательность различных видов работ, что позволит исключить наложение выбросов и снизить концентрацию их в воздухе;
- соблюдение технологии производства строительно-монтажных работ, выполнение технических решений, предусмотренных проектной документацией, а также использование соответствующих материалов и изделий;
- применение машин и механизмов с исправной ходовой частью и навесными агрегатами;
- перемещение строительной техники только в пределах специально отведенных дорог;
- исключение вероятности возгорания участков на территории участка и прилегающей местности, строго соблюдая правила противопожарной безопасности;
- установка контейнеров для сбора строительного мусора;
- временное складирование строительных отходов на территории площадки строительства в специально отведенных местах в соответствии с действующими нормами;
- вывоз строительного мусора на специально отведенные места или полигон ТБО;
- исключение сжигания отходов и строительного мусора в пределах зоны строительства;
- выполнение строительных работ в полосе земельного отвода, после их завершения -устранение ям и рытвин.

2.9. Информация о необходимости осуществления мероприятий по защите территории от чрезвычайных ситуаций природного и техногенного характера, в том числе по обеспечению пожарной безопасности и гражданской обороне

В соответствии с информацией Главного управления МЧС России по Нижегородской области ближайшим подразделением пожарной охраны от объекта: «Реконструкция участка автомобильной дороги (22 ОП Р322К-0125)

Ряжск-Касимов-Муром-Н.Новгород от д. Сартаково до п. Новинки в городе областного значения Нижний Новгород Нижегородской области» – 175-ПЧ 11 ОГПС ГКУ «Управление по делам ГО, ЧС и ПБ Нижегородской области» (г. Нижний Новгород, п. Кудьма, ул. Заводская, д. 18). На вооружении подразделения находится 1 единица пожарной техники АЦ 8.0-40 и 6 человек личного состава дежурного караула.

Расчетное время прибытия подразделений пожарной охраны в зависимости от выбранных целей выезда необходимо определять в рамках проектирования в соответствии с положениями свода правил СП 11.13130.2009 «Места дислокации подразделений пожарной охраны. Порядок и методика определения», утвержденного приказом МЧС России от 25 марта 2009 г. № 181 и зарегистрированного Федеральным агентством по техническому регулированию и метрологии.

При этом в соответствии со статьей 76 Федерального закона от 22 июля 2008 г. № 123-ФЗ «Технический регламент о требованиях пожарной безопасности» время прибытия первого подразделения к месту вызова в городских населенных пунктах не должно превышать 10 минут, в сельских населенных пунктах - 20 минут. Потенциально опасные объекты в районе территории проектирования вышеуказанного объекта отсутствуют.

Мероприятия по защите территории от чрезвычайных ситуаций и гражданской обороне.

Существующая система оповещения гражданской обороны в совокупности с приведенными проектными решениями соответствует требованиям Приказа МЧС России и Министерства цифрового развития, связи и массовых коммуникаций Российской Федерации от 31 июля 2020 г. № 578/365 «Об утверждении Положения о системах оповещения населения».

Оповещение осуществляется Главным управлением МЧС России по Нижегородской области по телевизионной и радиотрансляционной сетям.

Доведение сигналов гражданской обороны до обслуживающего персонала, который может находиться непосредственно на объекте, осуществляется с

помощью имеющейся радиосвязи и мобильной спутниковой связи.

Дополнительных мероприятий по модернизации систем оповещения и управления гражданской обороны объекта в данном проекте не предусматривается.

Мероприятия по обеспечению пожарной безопасности.

Во время строительства линейного объекта категорически запрещено применение открытого огня для разогрева органических вязущих веществ, пункты заправки оборудованы средствами и инвентарем противопожарной безопасности.

При эксплуатации объекта пожароопасных технологических процессов не используется.

Реализацию мероприятий по обеспечению пожарной безопасности объекта в период эксплуатации обеспечивают соответствующие организации. Эксплуатирующие дорожные организации выполняют расчистку прилегающей придорожной полосы от сухой травы, легко возгораемых предметов и т.д. Владельцы объекта обеспечивают расположенные за пределами полосы отвода объекта территории средствами первичного пожаротушения и содержат их в порядке, исключающем возгорание. Контролируют выполнение противопожарных мероприятий органы надзора.

Наиболее опасными проявлениями природных процессов для проектируемой территории являются бури, снегопады, природные пожары, град, гололед, сильные ветры. В районе строительства линейного объекта сейсмической активности не наблюдается, вечномёрзлых грунтов нет, опасных природных и техногенных процессов не выявлено.

При размещении линейного объекта необходимо предусмотреть вышеуказанные мероприятия по защите территории от чрезвычайных ситуаций природного и техногенного характера, в т. ч. по обеспечению пожарной безопасности и гражданской обороне.

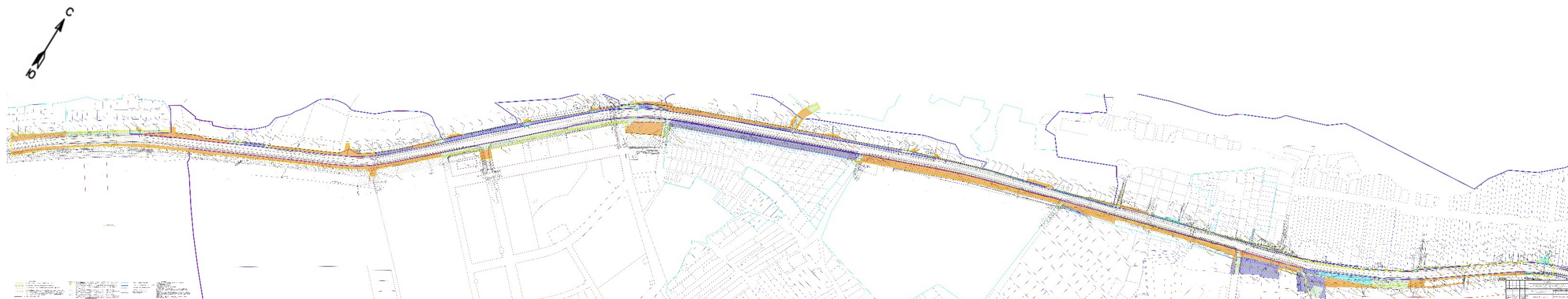
В составе документации по планировке территории не разрабатывается схема границ территорий, подверженных риску возникновения чрезвычайных

ситуаций природного и техногенного характера (пожар, взрыв, химическое, радиоактивное заражение, затопление, подтопление, оползень, карсты, эрозия и т.д.).

ПРОЕКТ МЕЖЕВАНИЯ ТЕРРИТОРИИ

РАЗДЕЛ 1 «Проект межевания территории. Графическая часть»

Чертеж межевания территории



РАЗДЕЛ 2 «Проект межевания территории. Текстовая часть»

2.1. Перечень образуемых земельных участков

2.1.1. Перечень и сведения о земельных участках, образуемых в границах зон планируемого размещения линейных объектов

Условный номер образуемого земельного участка	Номера характерных точек образуемого земельного участка	Кадастровые номера земельных участков, из которых образуются земельные участки	Площадь образуемого земельного участка, кв.м	Категория земель исходного земельного участка	Категория земель образуемого земельного участка	Вид разрешенного использования исходного земельного участка	Вид разрешенного использования образуемого земельного участка	Адрес (описание местоположения) образуемого земельного участка	Способ образования образуемого земельного участка
52:24:0040107:17: ЗУ1	1-4	52:24:0040107: 17	79	Земли сельскохозяйственного назначения	Земли промышленности, энергетики, транспорта, связи, радиовещания, телевидения, информатики, земли для обеспечения космической деятельности, земли обороны, безопасности и земли иного специального назначения	Магазины	Автомобильный транспорт (код 7.2)	обл. Нижегородская р-н Богородский, садоводческое некоммерческое товарищество "Локатор", участок №40	Образование земельного участка путем раздела с сохранением исходного земельного участка в измененных границах
52:24:0040107:ЗУ1	1-10	-	123	-	Земли промышленности, энергетики, транспорта, связи, радиовещания,	-	Автомобильный транспорт (код 7.2)	Российская Федерация, Нижегородская область, городской	Образование земельных участков из земель или земельных

Условный номер образуемого земельного участка	Номера характерных точек образуемого земельного участка	Кадастровые номера земельных участков, из которых образуются земельные участки	Площадь образуемого земельного участка, кв.м	Категория земель исходного земельного участка	Категория земель образуемого земельного участка	Вид разрешенного использования исходного земельного участка	Вид разрешенного использования образуемого земельного участка	Адрес (описание местоположения) образуемого земельного участка	Способ образования образуемого земельного участка
					телевидения, информатики, земли для обеспечения космической деятельности, земли обороны, безопасности и земли иного специального назначения			округ город Нижний Новгород	участков, находящихся в государственной или муниципальной собственности
52:24:0040107:18:ЗУ1	1-4	52:24:0040107:18	85	Земли сельскохозяйственного назначения	Земли промышленности, энергетики, транспорта, связи, радиовещания, телевидения, информатики, земли для обеспечения космической деятельности, земли обороны, безопасности и земли иного специального назначения	Для садоводства	Автомобильный транспорт (код 7.2)	Российская Федерация, Нижегородская область, городской округ город Нижний Новгород, сельский поселок Новинки, сад Локатор, земельный участок 22	Образование земельного участка путем раздела с сохранением исходного земельного участка в измененных границах

Условный номер образуемого земельного участка	Номера характерных точек образуемого земельного участка	Кадастровые номера земельных участков, из которых образуются земельные участки	Площадь образуемого земельного участка, кв.м	Категория земель исходного земельного участка	Категория земель образуемого земельного участка	Вид разрешенного использования исходного земельного участка	Вид разрешенного использования образуемого земельного участка	Адрес (описание местоположения) образуемого земельного участка	Способ образования образуемого земельного участка
52:24:0040107:6:ЗУ1	1-4	52:24:0040107:6	49	Земли сельскохозяйственного назначения	Земли промышленности, энергетики, транспорта, связи, радиовещания, телевидения, информатики, земли для обеспечения космической деятельности, земли обороны, безопасности и земли иного специального назначения	Для садоводства	Автомобильный транспорт (код 7.2)	обл. Нижегородская р-н Богородский, садоводческое товарищество, "Локатор", участок, №20	Образование земельного участка путем раздела с сохранением исходного земельного участка в измененных границах
52:24:0040001:1034:ЗУ1	1-16	52:24:0040001:1034	1905	Земли сельскохозяйственного назначения	Земли промышленности, энергетики, транспорта, связи, радиовещания, телевидения, информатики, земли для обеспечения космической деятельности, земли обороны, безопасности и	Для ведения сельскохозяйственного производства	Автомобильный транспорт (код 7.2)	Нижегородская обл., Богородский р-н, участок, прилегающий к п.Новинки	Образование земельного участка путем раздела с сохранением исходного земельного участка в измененных границах

Условный номер образуемого земельного участка	Номера характерных точек образуемого земельного участка	Кадастровые номера земельных участков, из которых образуются земельные участки	Площадь образуемого земельного участка, кв.м	Категория земель исходного земельного участка	Категория земель образуемого земельного участка	Вид разрешенного использования исходного земельного участка	Вид разрешенного использования образуемого земельного участка	Адрес (описание местоположения) образуемого земельного участка	Способ образования образуемого земельного участка
					земли иного специального назначения				
52:24:0000000:3У2	1-50	-	3092	-	Земли промышленности, энергетики, транспорта, связи, радиовещания, телевидения, информатики, земли для обеспечения космической деятельности, земли обороны, безопасности и земли иного специального назначения	-	Автомобильный транспорт (код 7.2)	Российская Федерация, Нижегородская область, городской округ город Нижний Новгород	Образование земельных участков из земель или земельных участков, находящихся в государственной или муниципальной собственности
52:24:0040104:3:ЗУ1	1-4	52:24:0040104:3	69	Земли сельскохозяйственного назначения	Земли промышленности, энергетики, транспорта, связи, радиовещания, телевидения, информатики, земли для обеспечения космической	Для садоводства	Автомобильный транспорт (код 7.2)	обл. Нижегородская р-н Богородский, садоводческое товарищество, "Взгорье", участок, №14	Образование земельного участка путем раздела с сохранением исходного земельного участка в

Условный номер образуемого земельного участка	Номера характерных точек образуемого земельного участка	Кадастровые номера земельных участков, из которых образуются земельные участки	Площадь образуемого земельного участка, кв.м	Категория земель исходного земельного участка	Категория земель образуемого земельного участка	Вид разрешенного использования исходного земельного участка	Вид разрешенного использования образуемого земельного участка	Адрес (описание местоположения) образуемого земельного участка	Способ образования образуемого земельного участка
					деятельности, земли обороны, безопасности и земли иного специального назначения				измененных границах
52:24:0040104:49:ЗУ1	1-3	52:24:0040104:49	11	Земли сельскохозяйственного назначения	Земли промышленности, энергетики, транспорта, связи, радиовещания, телевидения, информатики, земли для обеспечения космической деятельности, земли обороны, безопасности и земли иного специального назначения	Для садоводства	Автомобильный транспорт (код 7.2)	обл. Нижегородская р-н Богородский, садоводческое товарищество, "Взгорье", участок 49	Образование земельного участка путем раздела с сохранением исходного земельного участка в измененных границах
52:24:0040001:7414:ЗУ1	1-4	52:24:0040001:7414	194	Земли населенных пунктов	Земли населенных пунктов	спорт	Земельные участки (территории) общего пользования (код 12.0)	Российская Федерация, Нижегородская область, городской округ город Нижний	Образование земельного участка путем раздела с сохранением исходного

Условный номер образуемого земельного участка	Номера характерных точек образуемого земельного участка	Кадастровые номера земельных участков, из которых образуются земельные участки	Площадь образуемого земельного участка, кв.м	Категория земель исходного земельного участка	Категория земель образуемого земельного участка	Вид разрешенного использования исходного земельного участка	Вид разрешенного использования образуемого земельного участка	Адрес (описание местоположения) образуемого земельного участка	Способ образования образуемого земельного участка
								Новгород, сельский поселок Новинки, улица Окская, земельный участок 23в	земельного участка в измененных границах
52:24:0040001:586:ЗУ1	1-20	52:24:0040001:586	2502	Земли населенных пунктов	Земли населенных пунктов	предпринимательство	Земельные участки (территории) общего пользования (код 12.0)	Нижегородская область, Богородский район, п. Новинки, ул Окская, уч 40 В	Образование земельного участка путем раздела с сохранением исходного земельного участка в измененных границах
52:24:0000000:ЗУ3	1-4	-	275	-	Земли населенных пунктов	-	Земельные участки (территории) общего пользования (код 12.0)	Российская Федерация, Нижегородская область, городской округ город Нижний Новгород	Образование земельных участков из земель или земельных участков, находящихся в государственной или муниципальной

Условный номер образуемого земельного участка	Номера характерных точек образуемого земельного участка	Кадастровые номера земельных участков, из которых образуются земельные участки	Площадь образуемого земельного участка, кв.м	Категория земель исходного земельного участка	Категория земель образуемого земельного участка	Вид разрешенного использования исходного земельного участка	Вид разрешенного использования образуемого земельного участка	Адрес (описание местоположения) образуемого земельного участка	Способ образования образуемого земельного участка
									ной собственности
52:24:0040210:3У4	1-4	-	107	-	Земли населенных пунктов	-	Земельные участки (территории) общего пользования (код 12.0)	Российская Федерация, Нижегородская область, городской округ город Нижний Новгород	Образование земельных участков из земель или земельных участков, находящихся в государственной или муниципальной собственности
52:24:0040210:697:ЗУ1	1-5	52:24:0040210:697	566	Земли населенных пунктов	Земли населенных пунктов	Для ведения личного подсобного хозяйства	Земельные участки (территории) общего пользования (код 12.0)	Российская Федерация, Нижегородская область, городской округ город Нижний Новгород, сельский поселок Новинки, ул.	Образование земельного участка путем раздела с сохранением исходного земельного участка в измененных границах

Условный номер образуемого земельного участка	Номера характерных точек образуемого земельного участка	Кадастровые номера земельных участков, из которых образуются земельные участки	Площадь образуемого земельного участка, кв.м	Категория земель исходного земельного участка	Категория земель образуемого земельного участка	Вид разрешенного использования исходного земельного участка	Вид разрешенного использования образуемого земельного участка	Адрес (описание местоположения) образуемого земельного участка	Способ образования образуемого земельного участка
								Окская, участок 20/2	
52:24:0040210:696:ЗУ1	1-6	52:24:0040210:696	910	Земли населенных пунктов	Земли населенных пунктов	Для ведения личного подсобного хозяйства	Земельные участки (территории) общего пользования (код 12.0)	Российская Федерация, Нижегородская область, городской округ город Нижний Новгород, сельский поселок Новинки, ул. Окская, участок 20/1	Образование земельного участка путем раздела с сохранением исходного земельного участка в измененных границах
52:24:0040210:694:ЗУ1	1-14	52:24:0040210:694	1566	Земли населенных пунктов	Земли населенных пунктов	Для ведения личного подсобного хозяйства	Земельные участки (территории) общего пользования (код 12.0)	Российская Федерация, Нижегородская область, городской округ город Нижний Новгород, сельский поселок Новинки, ул. Окская, участок 19/3	Образование земельного участка путем раздела с сохранением исходного земельного участка в измененных границах

Условный номер образуемого земельного участка	Номера характерных точек образуемого земельного участка	Кадастровые номера земельных участков, из которых образуются земельные участки	Площадь образуемого земельного участка, кв.м	Категория земель исходного земельного участка	Категория земель образуемого земельного участка	Вид разрешенного использования исходного земельного участка	Вид разрешенного использования образуемого земельного участка	Адрес (описание местоположения) образуемого земельного участка	Способ образования образуемого земельного участка
52:24:0040210:3У5	1-9	-	59	-	Земли населенных пунктов	-	Земельные участки (территории) общего пользования (код 12.0)	Российская Федерация, Нижегородская область, городской округ город Нижний Новгород	Образование земельных участков из земель или земельных участков, находящихся в государственной или муниципальной собственности
52:24:0040210:695:3У1	1-9	52:24:0040210:695	672	Земли населенных пунктов	Земли населенных пунктов	Для ведения личного подсобного хозяйства	Земельные участки (территории) общего пользования (код 12.0)	Российская Федерация, Нижегородская область, городской округ город Нижний Новгород, сельский поселок Новинки, ул. Окская, участок 19/2	Образование земельного участка путем раздела с сохранением исходного земельного участка в измененных границах

Условный номер образуемого земельного участка	Номера характерных точек образуемого земельного участка	Кадастровые номера земельных участков, из которых образуются земельные участки	Площадь образуемого земельного участка, кв.м	Категория земель исходного земельного участка	Категория земель образуемого земельного участка	Вид разрешенного использования исходного земельного участка	Вид разрешенного использования образуемого земельного участка	Адрес (описание местоположения) образуемого земельного участка	Способ образования образуемого земельного участка
52:24:0040210:3У6	1-9	-	344	-	Земли населенных пунктов	-	Земельные участки (территории) общего пользования (код 12.0)	Российская Федерация, Нижегородская область, городской округ город Нижний Новгород	Образование земельных участков из земель или земельных участков, находящихся в государственной или муниципальной собственности
52:24:0040001:1033:3У1	1-4	52:24:0040001:1033	206	Земли сельскохозяйственного назначения	Земли промышленности, энергетики, транспорта, связи, радиовещания, телевидения, информатики, земли для обеспечения космической деятельности, земли обороны, безопасности и земли иного	Для ведения сельскохозяйственного производства	Автомобильный транспорт (код 7.2)	Нижегородская обл., Богородский район, участок, прилегающий к п.Новинки	Образование земельного участка путем раздела с сохранением исходного земельного участка в измененных границах

Условный номер образуемого земельного участка	Номера характерных точек образуемого земельного участка	Кадастровые номера земельных участков, из которых образуются земельные участки	Площадь образуемого земельного участка, кв.м	Категория земель исходного земельного участка	Категория земель образуемого земельного участка	Вид разрешенного использования исходного земельного участка	Вид разрешенного использования образуемого земельного участка	Адрес (описание местоположения) образуемого земельного участка	Способ образования образуемого земельного участка
					специального назначения				
52:24:0040001:1033:3У2	1-9		872	Земли сельскохозяйственного назначения	Земли промышленности, энергетики, транспорта, связи, радиовещания, телевидения, информатики, земли для обеспечения космической деятельности, земли обороны, безопасности и земли иного специального назначения	Для ведения сельскохозяйственного производства	Автомобильный транспорт (код 7.2)	Нижегородская обл., Богородский район, участок, прилегающий к п.Новинки	
52:24:0040210:1116:3У1	1-4	52:24:0040210:1116	87	Земли населенных пунктов	Земли населенных пунктов	Земли населенных пунктов	Земельные участки (территории) общего пользования (код 12.0)	Российская Федерация, Нижегородская область, городской округ город Нижний Новгород, сельский поселок Новинки,	Образование земельного участка путем раздела с сохранением исходного земельного участка в измененных границах

Условный номер образуемого земельного участка	Номера характерных точек образуемого земельного участка	Кадастровые номера земельных участков, из которых образуются земельные участки	Площадь образуемого земельного участка, кв.м	Категория земель исходного земельного участка	Категория земель образуемого земельного участка	Вид разрешенного использования исходного земельного участка	Вид разрешенного использования образуемого земельного участка	Адрес (описание местоположения) образуемого земельного участка	Способ образования образуемого земельного участка
								улица Окская, земельный участок 20г	
52:24:0040210:1114:ЗУ1	1-4	52:24:0040210:1114	45	Земли населенных пунктов	Земли населенных пунктов	Для ведения личного подсобного хозяйства	Земельные участки (территории) общего пользования (код 12.0)	Российская Федерация, Нижегородская область, городской округ город Нижний Новгород, сельский поселок Новинки, улица Окская, земельный участок 20е	Образование земельного участка путем раздела с сохранением исходного земельного участка в измененных границах
52:24:0040210:1114:ЗУ2	1-4		38	Земли населенных пунктов	Земли населенных пунктов	Для ведения личного подсобного хозяйства	Земельные участки (территории) общего пользования (код 12.0)	Российская Федерация, Нижегородская область, городской округ город Нижний Новгород, сельский поселок Новинки, улица Окская,	

Условный номер образуемого земельного участка	Номера характерных точек образуемого земельного участка	Кадастровые номера земельных участков, из которых образуются земельные участки	Площадь образуемого земельного участка, кв.м	Категория земель исходного земельного участка	Категория земель образуемого земельного участка	Вид разрешенного использования исходного земельного участка	Вид разрешенного использования образуемого земельного участка	Адрес (описание местоположения) образуемого земельного участка	Способ образования образуемого земельного участка
								земельный участок 20е	
52:24:0040210:1118:3У1	1-4	52:24:0040210:1118	11	Земли населенных пунктов	Земли населенных пунктов	Для ведения личного подсобного хозяйства	Земельные участки (территории) общего пользования (код 12.0)	Российская Федерация, Нижегородская область, городской округ город Нижний Новгород, сельский поселок Новинки, улица Окская, земельный участок 20д	Образование земельного участка путем раздела с сохранением исходного земельного участка в измененных границах
52:24:0040210:1118:3У2	1-4		8	Земли населенных пунктов	Земли населенных пунктов	Для ведения личного подсобного хозяйства	Земельные участки (территории) общего пользования (код 12.0)	Российская Федерация, Нижегородская область, городской округ город Нижний Новгород, сельский поселок Новинки, улица Окская,	

Условный номер образуемого земельного участка	Номера характерных точек образуемого земельного участка	Кадастровые номера земельных участков, из которых образуются земельные участки	Площадь образуемого земельного участка, кв.м	Категория земель исходного земельного участка	Категория земель образуемого земельного участка	Вид разрешенного использования исходного земельного участка	Вид разрешенного использования образуемого земельного участка	Адрес (описание местоположения) образуемого земельного участка	Способ образования образуемого земельного участка
								земельный участок 20д	
52:24:0040210:1115:3У1	1-13	52:24:0040210:1115	254	Земли населенных пунктов	Земли населенных пунктов	Магазины	Земельные участки (территории) общего пользования (код 12.0)	Российская Федерация, Нижегородская область, городской округ город Нижний Новгород, сельский поселок Новинки, улица Окская, земельный участок 20б	Образование земельного участка путем раздела с сохранением исходного земельного участка в измененных границах
52:24:0040210:3У7	1-9	-	630	-	Земли населенных пунктов	-	Земельные участки (территории) общего пользования (код 12.0)	Российская Федерация, Нижегородская область, городской округ город Нижний Новгород	Образование земельных участков из земель или земельных участков, находящихся в государственной или муниципальной

Условный номер образуемого земельного участка	Номера характерных точек образуемого земельного участка	Кадастровые номера земельных участков, из которых образуются земельные участки	Площадь образуемого земельного участка, кв.м	Категория земель исходного земельного участка	Категория земель образуемого земельного участка	Вид разрешенного использования исходного земельного участка	Вид разрешенного использования образуемого земельного участка	Адрес (описание местоположения) образуемого земельного участка	Способ образования образуемого земельного участка
									собственности
52:24:0040210:3У8	1-6	-	286	-	Земли населенных пунктов	-	Земельные участки (территории) общего пользования (код 12.0)	Российская Федерация, Нижегородская область, городской округ город Нижний Новгород	Образование земельных участков из земель или земельных участков, находящихся в государственной или муниципальной собственности
52:24:0040210:407:ЗУ1	1-25	52:24:0040210:407	4186	Земли населенных пунктов	Земли населенных пунктов	Для ведения личного подсобного хозяйства	Земельные участки (территории) общего пользования (код 12.0)	Российская Федерация, Нижегородская область, городской округ город Нижний Новгород, сельский поселок Новинки, ул. Окская, участок 18 а	Образование земельного участка путем раздела с сохранением исходного земельного участка в измененных границах

Условный номер образуемого земельного участка	Номера характерных точек образуемого земельного участка	Кадастровые номера земельных участков, из которых образуются земельные участки	Площадь образуемого земельного участка, кв.м	Категория земель исходного земельного участка	Категория земель образуемого земельного участка	Вид разрешенного использования исходного земельного участка	Вид разрешенного использования образуемого земельного участка	Адрес (описание местоположения) образуемого земельного участка	Способ образования образуемого земельного участка
52:24:0040210:3У9	1-15	-	538	-	Земли населенных пунктов	-	Земельные участки (территории) общего пользования (код 12.0)	Российская Федерация, Нижегородская область, городской округ город Нижний Новгород	Образование земельных участков из земель или земельных участков, находящихся в государственной или муниципальной собственности
52:24:0040001:970:3У1	1-15	52:24:0040001:970	766	Земли сельскохозяйственного назначения	Земли промышленности, энергетики, транспорта, связи, радиовещания, телевидения, информатики, земли для обеспечения космической деятельности, земли обороны, безопасности и земли иного	Для ведения сельскохозяйственного производства	Автомобильный транспорт (код 7.2)	Нижегородская обл., Богородский район, участок, прилегающий к п.Новинки	Образование земельного участка путем раздела с сохранением исходного земельного участка в измененных границах

Условный номер образуемого земельного участка	Номера характерных точек образуемого земельного участка	Кадастровые номера земельных участков, из которых образуются земельные участки	Площадь образуемого земельного участка, кв.м	Категория земель исходного земельного участка	Категория земель образуемого земельного участка	Вид разрешенного использования исходного земельного участка	Вид разрешенного использования образуемого земельного участка	Адрес (описание местоположения) образуемого земельного участка	Способ образования образуемого земельного участка
					специального назначения				
52:24:0040001:970:ЗУ2	1-17		1137	Земли сельскохозяйственного назначения	Земли промышленности, энергетики, транспорта, связи, радиовещания, телевидения, информатики, земли для обеспечения космической деятельности, земли обороны, безопасности и земли иного специального назначения	Для ведения сельскохозяйственного производства	Автомобильный транспорт (код 7.2)	Нижегородская обл., Богородский район, участок, прилегающий к п.Новинки	
52:24:0040205:ЗУ10	1-8	-	653	-	Земли промышленности, энергетики, транспорта, связи, радиовещания, телевидения, информатики, земли для обеспечения космической деятельности,	-	Автомобильный транспорт (код 7.2)	Российская Федерация, Нижегородская область, городской округ город Нижний Новгород	Образование земельных участков из земель или земельных участков, находящихся в государственной или муниципальной

Условный номер образуемого земельного участка	Номера характерных точек образуемого земельного участка	Кадастровые номера земельных участков, из которых образуются земельные участки	Площадь образуемого земельного участка, кв.м	Категория земель исходного земельного участка	Категория земель образуемого земельного участка	Вид разрешенного использования исходного земельного участка	Вид разрешенного использования образуемого земельного участка	Адрес (описание местоположения) образуемого земельного участка	Способ образования образуемого земельного участка
					земли обороны, безопасности и земли иного специального назначения				ной собственности
52:24:0040210:1097:3У1	1-7	52:24:0040210:1097	296	Земли населенных пунктов	Земли населенных пунктов	магазины	Земельные участки (территории) общего пользования (код 12.0)	Российская Федерация, Нижегородская область, городской округ город Нижний Новгород, сельский поселок Новинки	Образование земельного участка путем раздела с сохранением исходного земельного участка в измененных границах
52:24:0040210:1102:3У1	1-5	52:24:0040210:1102	51	Земли населенных пунктов	Земли населенных пунктов	магазины	Земельные участки (территории) общего пользования (код 12.0)	Российская Федерация, Нижегородская область, городской округ город Нижний Новгород, сельский поселок Новинки	Образование земельного участка путем раздела с сохранением исходного земельного участка в измененных границах

Условный номер образуемого земельного участка	Номера характерных точек образуемого земельного участка	Кадастровые номера земельных участков, из которых образуются земельные участки	Площадь образуемого земельного участка, кв.м	Категория земель исходного земельного участка	Категория земель образуемого земельного участка	Вид разрешенного использования исходного земельного участка	Вид разрешенного использования образуемого земельного участка	Адрес (описание местоположения) образуемого земельного участка	Способ образования образуемого земельного участка
52:24:0040210:1102:3У2	1-4		29	Земли населенных пунктов	Земли населенных пунктов	магазины	Земельные участки (территории) общего пользования (код 12.0)	Российская Федерация, Нижегородская область, городской округ город Нижний Новгород, сельский поселок Новинки	
52:24:0040210:3У11	1-8	-	18	-	Земли населенных пунктов	-	Земельные участки (территории) общего пользования (код 12.0)	Российская Федерация, Нижегородская область, городской округ город Нижний Новгород	Образование земельных участков из земель или земельных участков, находящихся в государственной или муниципальной собственности
52:24:0040210:1101:3У1	1-5	52:24:0040210:1101	88	Земли населенных пунктов	Земли населенных пунктов	магазины	Земельные участки (территории)	Российская Федерация, Нижегородская область,	Образование земельного участка путем

Условный номер образуемого земельного участка	Номера характерных точек образуемого земельного участка	Кадастровые номера земельных участков, из которых образуются земельные участки	Площадь образуемого земельного участка, кв.м	Категория земель исходного земельного участка	Категория земель образуемого земельного участка	Вид разрешенного использования исходного земельного участка	Вид разрешенного использования образуемого земельного участка	Адрес (описание местоположения) образуемого земельного участка	Способ образования образуемого земельного участка
							общего пользования (код 12.0)	городской округ город Нижний Новгород, сельский поселок Новинки	раздела с сохранением исходного земельного участка в измененных границах
52:24:0040210:1100:3У1	1-6	52:24:0040210:1100	167	Земли населенных пунктов	Земли населенных пунктов	магазины	Земельные участки (территории) общего пользования (код 12.0)	Российская Федерация, Нижегородская область, городской округ город Нижний Новгород, сельский поселок Новинки	Образование земельного участка путем раздела с сохранением исходного земельного участка в измененных границах
52:24:0040210:1099:3У1	1-8	52:24:0040210:1099	213	Земли населенных пунктов	Земли населенных пунктов	магазины	Земельные участки (территории) общего пользования (код 12.0)	Российская Федерация, Нижегородская область, городской округ город Нижний Новгород, сельский поселок Новинки	Образование земельного участка путем раздела с сохранением исходного земельного участка в измененных границах

Условный номер образуемого земельного участка	Номера характерных точек образуемого земельного участка	Кадастровые номера земельных участков, из которых образуются земельные участки	Площадь образуемого земельного участка, кв.м	Категория земель исходного земельного участка	Категория земель образуемого земельного участка	Вид разрешенного использования исходного земельного участка	Вид разрешенного использования образуемого земельного участка	Адрес (описание местоположения) образуемого земельного участка	Способ образования образуемого земельного участка
52:24:0040210:1098:3У1	1-7	52:24:0040210:1098	66	Земли населенных пунктов	Земли населенных пунктов	магазины	Земельные участки (территории) общего пользования (код 12.0)	Российская Федерация, Нижегородская область, городской округ город Нижний Новгород, сельский поселок Новинки	Образование земельного участка путем раздела с сохранением исходного земельного участка в измененных границах
52:24:0040210:1103:3У1	1-3	52:24:0040210:1103	16	Земли населенных пунктов	Земли населенных пунктов	магазины	Земельные участки (территории) общего пользования (код 12.0)	Российская Федерация, Нижегородская область, городской округ город Нижний Новгород, сельский поселок Новинки	Образование земельного участка путем раздела с сохранением исходного земельного участка в измененных границах
52:24:0040210:3У12	1-8	-	261	-	Земли населенных пунктов	-	Земельные участки (территории) общего пользования (код 12.0)	Российская Федерация, Нижегородская область, городской округ город	Образование земельных участков из земель или земельных участков, находящихся

Условный номер образуемого земельного участка	Номера характерных точек образуемого земельного участка	Кадастровые номера земельных участков, из которых образуются земельные участки	Площадь образуемого земельного участка, кв.м	Категория земель исходного земельного участка	Категория земель образуемого земельного участка	Вид разрешенного использования исходного земельного участка	Вид разрешенного использования образуемого земельного участка	Адрес (описание местоположения) образуемого земельного участка	Способ образования образуемого земельного участка
								Нижний Новгород	я в государственной или муниципальной собственности
52:24:0040001:7:ЗУ1	1-5	52:24:0040001:7	138	Земли населенных пунктов	Земли населенных пунктов	для строительства автозаправочной станции	Земельные участки (территории) общего пользования (код 12.0)	Российская Федерация, Нижегородская область, городской округ город Нижний Новгород, сельский поселок Новинки	Образование земельного участка путем раздела с сохранением исходного земельного участка в измененных границах
52:24:0040001:7:ЗУ2	1-5	52:24:0040001:7	41	Земли населенных пунктов	Земли населенных пунктов	для строительства автозаправочной станции	Земельные участки (территории) общего пользования (код 12.0)	Российская Федерация, Нижегородская область, городской округ город Нижний Новгород, сельский поселок Новинки	

Условный номер образуемого земельного участка	Номера характерных точек образуемого земельного участка	Кадастровые номера земельных участков, из которых образуются земельные участки	Площадь образуемого земельного участка, кв.м	Категория земель исходного земельного участка	Категория земель образуемого земельного участка	Вид разрешенного использования исходного земельного участка	Вид разрешенного использования образуемого земельного участка	Адрес (описание местоположения) образуемого земельного участка	Способ образования образуемого земельного участка
52:24:0040210:872:ЗУ1	1-6	52:24:0040210:872	89	Земли населенных пунктов	Земли населенных пунктов	Для строительства нежилого строения	Земельные участки (территории) общего пользования (код 12.0)		Образование земельного участка путем раздела с сохранением исходного земельного участка в измененных границах
52:24:0040210:ЗУ13	1-15	-	362	-	Земли населенных пунктов	-	Земельные участки (территории) общего пользования (код 12.0)	Российская Федерация, Нижегородская область, городской округ город Нижний Новгород	Образование земельных участков из земель или земельных участков, находящихся в государственной или муниципальной собственности
52:24:0040210:766:ЗУ1	1-6	52:24:0040210:766	148	Земли населенных пунктов	Земли населенных пунктов	Для ведения личного подсобного хозяйства	Земельные участки (территории)	Российская Федерация, Нижегородская область,	Образование земельного участка путем

Условный номер образуемого земельного участка	Номера характерных точек образуемого земельного участка	Кадастровые номера земельных участков, из которых образуются земельные участки	Площадь образуемого земельного участка, кв.м	Категория земель исходного земельного участка	Категория земель образуемого земельного участка	Вид разрешенного использования исходного земельного участка	Вид разрешенного использования образуемого земельного участка	Адрес (описание местоположения) образуемого земельного участка	Способ образования образуемого земельного участка
							общего пользования (код 12.0)	городской округ город Нижний Новгород, сельский поселок Новинки, ул. Окская, участок 12А	раздела с сохранением исходного земельного участка в измененных границах
52:24:0040210:3У14	1-21	-	573	-	Земли населенных пунктов	-	Земельные участки (территории) общего пользования (код 12.0)	Российская Федерация, Нижегородская область, городской округ город Нижний Новгород	Образование земельных участков из земель или земельных участков, находящихся в государственной или муниципальной собственности
52:24:0040210:902:3У1	1-4	52:24:0040210:902	284	Земли населенных пунктов	Земли населенных пунктов	Для ведения личного подсобного хозяйства	Земельные участки (территории) общего пользования (код 12.0)	Российская Федерация, Нижегородская область, городской округ город	Образование земельного участка путем раздела с сохранением

Условный номер образуемого земельного участка	Номера характерных точек образуемого земельного участка	Кадастровые номера земельных участков, из которых образуются земельные участки	Площадь образуемого земельного участка, кв.м	Категория земель исходного земельного участка	Категория земель образуемого земельного участка	Вид разрешенного использования исходного земельного участка	Вид разрешенного использования образуемого земельного участка	Адрес (описание местоположения) образуемого земельного участка	Способ образования образуемого земельного участка
								Нижний Новгород, сельский поселок Новинки, ул Окская, уч 12 В	исходного земельного участка в измененных границах
52:24:0040210:903:ЗУ1	1-4	52:24:0040210:903	293	Земли населенных пунктов	Земли населенных пунктов	Для ведения личного подсобного хозяйства	Земельные участки (территории) общего пользования (код 12.0)	Российская Федерация, Нижегородская область, городской округ город Нижний Новгород, сельский поселок Новинки, ул Окская, уч 12 В	Образование земельного участка путем раздела с сохранением исходного земельного участка в измененных границах
52:24:0040210:1072:ЗУ1	1-4	52:24:0040210:1072	6	Земли населенных пунктов	Земли населенных пунктов	Для индивидуального жилищного строительства	Земельные участки (территории) общего пользования (код 12.0)	Российская Федерация, Нижегородская область, городской округ город Нижний Новгород, сельский поселок Новинки, ул.	Образование земельного участка путем раздела с сохранением исходного земельного участка в измененных границах

Условный номер образуемого земельного участка	Номера характерных точек образуемого земельного участка	Кадастровые номера земельных участков, из которых образуются земельные участки	Площадь образуемого земельного участка, кв.м	Категория земель исходного земельного участка	Категория земель образуемого земельного участка	Вид разрешенного использования исходного земельного участка	Вид разрешенного использования образуемого земельного участка	Адрес (описание местоположения) образуемого земельного участка	Способ образования образуемого земельного участка
								Центральная, д. 8А	
52:24:0040210:3У15	1-18	-	110	-	Земли населенных пунктов	-	Земельные участки (территории) общего пользования (код 12.0)	Российская Федерация, Нижегородская область, городской округ город Нижний Новгород	Образование земельных участков из земель или земельных участков, находящихся в государственной или муниципальной собственности
52:24:0000000:3У16	1-80	-	1349	-	Земли населенных пунктов	-	Земельные участки (территории) общего пользования (код 12.0)	Российская Федерация, Нижегородская область, городской округ город Нижний Новгород	Образование земельных участков из земель или земельных участков, находящихся в государственной или муниципальной собственности

Условный номер образуемого земельного участка	Номера характерных точек образуемого земельного участка	Кадастровые номера земельных участков, из которых образуются земельные участки	Площадь образуемого земельного участка, кв.м	Категория земель исходного земельного участка	Категория земель образуемого земельного участка	Вид разрешенного использования исходного земельного участка	Вид разрешенного использования образуемого земельного участка	Адрес (описание местоположения) образуемого земельного участка	Способ образования образуемого земельного участка
									собственности
52:24:0040210:921:ЗУ1	1-39	52:24:0040210:921	2	Земли населенных пунктов	Земли населенных пунктов	для эксплуатации газопровода	Земельные участки (территории) общего пользования (код 12.0)	Российская Федерация, Нижегородская область, городской округ город Нижний Новгород, сельский поселок Новинки, ул. Гидрометеостанция у д. №№4,7,10, и вдоль ул. Береговая, участки №№ 1-5, 22-131	Образование земельного участка путем раздела с сохранением исходного земельного участка в измененных границах
52:24:0040210:ЗУ17	1-23	-	614	-	Земли населенных пунктов	-	Земельные участки (территории) общего пользования (код 12.0)	Российская Федерация, Нижегородская область, городской округ город Нижний Новгород	Образование земельных участков из земель или земельных участков, находящихся в государственной

Условный номер образуемого земельного участка	Номера характерных точек образуемого земельного участка	Кадастровые номера земельных участков, из которых образуются земельные участки	Площадь образуемого земельного участка, кв.м	Категория земель исходного земельного участка	Категория земель образуемого земельного участка	Вид разрешенного использования исходного земельного участка	Вид разрешенного использования образуемого земельного участка	Адрес (описание местоположения) образуемого земельного участка	Способ образования образуемого земельного участка
									ной или муниципальной собственности
52:24:0040210:3У18	1-4	-	9	-	Земли населенных пунктов	-	Земельные участки (территории) общего пользования (код 12.0)	Российская Федерация, Нижегородская область, городской округ город Нижний Новгород	Образование земельных участков из земель или земельных участков, находящихся в государственной или муниципальной собственности
52:24:0040210:3У19	1-3	-	13	-	Земли населенных пунктов	-	Земельные участки (территории) общего пользования (код 12.0)	Российская Федерация, Нижегородская область, городской округ город Нижний Новгород	Образование земельных участков из земель или земельных участков, находящихся в государственной или муниципальной собственности

Условный номер образуемого земельного участка	Номера характерных точек образуемого земельного участка	Кадастровые номера земельных участков, из которых образуются земельные участки	Площадь образуемого земельного участка, кв.м	Категория земель исходного земельного участка	Категория земель образуемого земельного участка	Вид разрешенного использования исходного земельного участка	Вид разрешенного использования образуемого земельного участка	Адрес (описание местоположения) образуемого земельного участка	Способ образования образуемого земельного участка
									муниципальной собственности
52:24:0040001:978:ЗУ1	1-21	52:24:0040001:978	3598	Земли сельскохозяйственного назначения	Земли промышленности, энергетики, транспорта, связи, радиовещания, телевидения, информатики, земли для обеспечения космической деятельности, земли обороны, безопасности и земли иного специального назначения	Для ведения сельскохозяйственного производства	Автомобильный транспорт (код 7.2)	Нижегородская обл., Богородский район, участок, прилегающий к п.Новинки	Образование земельного участка путем раздела с сохранением исходного земельного участка в измененных границах
52:24:0040001:974:ЗУ1	1-35	52:24:0040001:974	4676	Земли населенных пунктов	Земли населенных пунктов	Для ведения сельскохозяйственного производства	Земельные участки (территории) общего пользования (код 12.0)	Нижегородская обл., Богородский район, участок, прилегающий к п.Новинки	Образование земельного участка путем раздела с сохранением исходного земельного участка в

Условный номер образуемого земельного участка	Номера характерных точек образуемого земельного участка	Кадастровые номера земельных участков, из которых образуются земельные участки	Площадь образуемого земельного участка, кв.м	Категория земель исходного земельного участка	Категория земель образуемого земельного участка	Вид разрешенного использования исходного земельного участка	Вид разрешенного использования образуемого земельного участка	Адрес (описание местоположения) образуемого земельного участка	Способ образования образуемого земельного участка
									измененных границах
52:24:0040001:971:ЗУ1	1-14	52:24:0040001:971	2310	Земли населенных пунктов	Земли населенных пунктов	Для ведения сельскохозяйственного производства	Земельные участки (территории) общего пользования (код 12.0)	Нижегородская обл., Богородский район, участок, прилегающий к п.Новинки	Образование земельного участка путем раздела с сохранением исходного земельного участка в измененных границах
52:24:0040001:1553:ЗУ1	1-45	52:24:0040001:1553	12252	Земли населенных пунктов	Земли населенных пунктов	земельные участки (территории) общего пользования	Земельные участки (территории) общего пользования (код 12.0)	Нижегородская область, Богородский район, участок, прилегающий к п. Новинки	Образование земельного участка путем раздела с сохранением исходного земельного участка в измененных границах
52:24:0040001:1776:ЗУ1	1-4	52:24:0040001:1776	270	Земли населенных пунктов	Земли населенных пунктов	Магазины	Земельные участки (территории)	Российская Федерация, Нижегородская область, г.о. город Нижний	Образование земельного участка путем раздела с

Условный номер образуемого земельного участка	Номера характерных точек образуемого земельного участка	Кадастровые номера земельных участков, из которых образуются земельные участки	Площадь образуемого земельного участка, кв.м	Категория земель исходного земельного участка	Категория земель образуемого земельного участка	Вид разрешенного использования исходного земельного участка	Вид разрешенного использования образуемого земельного участка	Адрес (описание местоположения) образуемого земельного участка	Способ образования образуемого земельного участка
							общего пользования (код 12.0)	Новгород, сп. Новинки, ул Приокская	сохранением исходного земельного участка в измененных границах
52:24:0040001:17767:3У1	1-4	52:24:0040001:17767	511	Земли населенных пунктов	Земли населенных пунктов	для комплексного освоения в целях жилищного строительства	Земельные участки (территории) общего пользования (код 12.0)	Российская Федерация, Нижегородская область, г.о. город Нижний Новгород, сп. Новинки, ул Приокская	Образование земельного участка путем раздела с сохранением исходного земельного участка в измененных границах
52:24:0040001:1530:3У1	1-7	52:24:0040001:1530	3350	Земли населенных пунктов	Земли населенных пунктов	Объекты придорожного сервиса	Земельные участки (территории) общего пользования (код 12.0)	Нижегородская область, Богородский район, участок, прилегающий к п. Новинки	Образование земельного участка путем раздела с сохранением исходного земельного участка в измененных границах

Условный номер образуемого земельного участка	Номера характерных точек образуемого земельного участка	Кадастровые номера земельных участков, из которых образуются земельные участки	Площадь образуемого земельного участка, кв.м	Категория земель исходного земельного участка	Категория земель образуемого земельного участка	Вид разрешенного использования исходного земельного участка	Вид разрешенного использования образуемого земельного участка	Адрес (описание местоположения) образуемого земельного участка	Способ образования образуемого земельного участка
52:24:0040001:1036:ЗУ1	1-4	52:24:0040001:1036	9	Земли населенных пунктов	Земли населенных пунктов	Для ведения сельскохозяйственного производства	Земельные участки (территории) общего пользования (код 12.0)	Нижегородская обл., Богородский р-н, участок, прилегающий к п.Новинки	Образование земельного участка путем раздела с сохранением исходного земельного участка в измененных границах
52:24:0040001:1036:ЗУ2	1-12		126	Земли населенных пунктов	Земли населенных пунктов	Для ведения сельскохозяйственного производства	Земельные участки (территории) общего пользования (код 12.0)	Нижегородская обл., Богородский р-н, участок, прилегающий к п.Новинки	
52:24:0040001:1036:ЗУ3	1-35		3399	Земли населенных пунктов	Земли населенных пунктов	Для ведения сельскохозяйственного производства	Земельные участки (территории) общего пользования (код 12.0)	Нижегородская обл., Богородский р-н, участок, прилегающий к п.Новинки	
52:24:0040204:81:ЗУ1	1-4	52:24:0040204:81	6	Земли населенных пунктов	Земли населенных пунктов	садоводство	Земельные участки (территории) общего пользования (код 12.0)	Нижегородская обл., Богородский, садоводческое некоммерческое товарищество "Колос", участок 76	Образование земельного участка путем раздела с сохранением исходного земельного участка в измененных границах

Условный номер образуемого земельного участка	Номера характерных точек образуемого земельного участка	Кадастровые номера земельных участков, из которых образуются земельные участки	Площадь образуемого земельного участка, кв.м	Категория земель исходного земельного участка	Категория земель образуемого земельного участка	Вид разрешенного использования исходного земельного участка	Вид разрешенного использования образуемого земельного участка	Адрес (описание местоположения) образуемого земельного участка	Способ образования образуемого земельного участка
52:24:0040001:3У20	1-4	-	239	-	Земли населенных пунктов	-	Земельные участки (территории) общего пользования (код 12.0)	Российская Федерация, Нижегородская область, городской округ город Нижний Новгород	Образование земельных участков из земель или земельных участков, находящихся в государственной или муниципальной собственности
52:24:0040202:3У21	1-7	-	48	-	Земли населенных пунктов	-	Земельные участки (территории) общего пользования (код 12.0)	Российская Федерация, Нижегородская область, городской округ город Нижний Новгород	Образование земельных участков из земель или земельных участков, находящихся в государственной или муниципальной собственности

Условный номер образуемого земельного участка	Номера характерных точек образуемого земельного участка	Кадастровые номера земельных участков, из которых образуются земельные участки	Площадь образуемого земельного участка, кв.м	Категория земель исходного земельного участка	Категория земель образуемого земельного участка	Вид разрешенного использования исходного земельного участка	Вид разрешенного использования образуемого земельного участка	Адрес (описание местоположения) образуемого земельного участка	Способ образования образуемого земельного участка
52:24:0040001:839:3У1	1-50	52:24:0040001:839	10148	Земли населенных пунктов	Земли населенных пунктов	для ведения личного подсобного хозяйства	Земельные участки (территории) общего пользования (код 12.0)	Российская Федерация, Нижегородская область, Богородский район, п. Новинки, ул. Центральная, уч. 44/1	Образование земельного участка путем раздела с сохранением исходного земельного участка в измененных границах
52:24:0040001:3У22	1-5	-	27	-	Земли населенных пунктов	-	Земельные участки (территории) общего пользования (код 12.0)	Российская Федерация, Нижегородская область, городской округ город Нижний Новгород	Образование земельных участков из земель или земельных участков, находящихся в государственной или муниципальной собственности
52:24:0000000:3У23	1-43	-	2053	-	Земли населенных пунктов	-	Земельные участки (территории)	Российская Федерация, Нижегородская область,	Образование земельных участков из земель или

Условный номер образуемого земельного участка	Номера характерных точек образуемого земельного участка	Кадастровые номера земельных участков, из которых образуются земельные участки	Площадь образуемого земельного участка, кв.м	Категория земель исходного земельного участка	Категория земель образуемого земельного участка	Вид разрешенного использования исходного земельного участка	Вид разрешенного использования образуемого земельного участка	Адрес (описание местоположения) образуемого земельного участка	Способ образования образуемого земельного участка
							общего пользования (код 12.0)	городской округ город Нижний Новгород	земельных участков, находящихся в государственной или муниципальной собственности
52:24:0040001:814:ЗУ1	1-22	52:24:0040001:814	2300	Земли населенных пунктов	Земли населенных пунктов	для ведения личного подсобного хозяйства	Земельные участки (территории) общего пользования (код 12.0)	Нижегородская область, р-н. Богородский, п. Новинки, ул. Центральная, уч. 40	Образование земельного участка путем раздела с сохранением исходного земельного участка в измененных границах
52:24:0040001:814:ЗУ2	1-6		636	Земли населенных пунктов	Земли населенных пунктов	для ведения личного подсобного хозяйства	Земельные участки (территории) общего пользования (код 12.0)	Нижегородская область, р-н. Богородский, п. Новинки, ул. Центральная, уч. 40	
52:24:0040001:814:ЗУ3	1-16		1939	Земли населенных пунктов	Земли населенных пунктов	для ведения личного подсобного хозяйства	Земельные участки (территории) общего пользования (код 12.0)	Нижегородская область, р-н. Богородский, п. Новинки, ул. Центральная, уч. 40	

Условный номер образуемого земельного участка	Номера характерных точек образуемого земельного участка	Кадастровые номера земельных участков, из которых образуются земельные участки	Площадь образуемого земельного участка, кв.м	Категория земель исходного земельного участка	Категория земель образуемого земельного участка	Вид разрешенного использования исходного земельного участка	Вид разрешенного использования образуемого земельного участка	Адрес (описание местоположения) образуемого земельного участка	Способ образования образуемого земельного участка
52:24:0040202:2695:ЗУ1	1-4	52:24:0040202:2695	1	Земли населенных пунктов	Земли населенных пунктов	коммунальное обслуживание	Земельные участки (территории) общего пользования (код 12.0)	Российская Федерация, Нижегородская область, городской округ город Нижний Новгород, сельский поселок Новинки, ул.Студгородок – линия электропередачи ВЛ-0,4 кВт от ЗТП-1897А, протяженность 400м, инв.№19972, лит.1	Образование земельного участка путем раздела с сохранением исходного земельного участка в измененных границах
52:24:0040202:493:ЗУ1	1-6	52:24:0040202:493	181	Земли населенных пунктов	Земли населенных пунктов	для строительства магазина, торговая деятельность	Земельные участки (территории) общего пользования (код 12.0)	Российская Федерация, Нижегородская область, городской округ город Нижний Новгород, сельский	Образование земельного участка путем раздела с сохранением исходного земельного участка в

Условный номер образуемого земельного участка	Номера характерных точек образуемого земельного участка	Кадастровые номера земельных участков, из которых образуются земельные участки	Площадь образуемого земельного участка, кв.м	Категория земель исходного земельного участка	Категория земель образуемого земельного участка	Вид разрешенного использования исходного земельного участка	Вид разрешенного использования образуемого земельного участка	Адрес (описание местоположения) образуемого земельного участка	Способ образования образуемого земельного участка
								поселок Новинки, улица Студгородок, земельный участок 3	измененных границах
52:24:0040202:3У24	1-23	-	1797	-	Земли населенных пунктов	-	Земельные участки (территории) общего пользования (код 12.0)	Российская Федерация, Нижегородская область, городской округ город Нижний Новгород	Образование земельных участков из земель или земельных участков, находящихся в государственной или муниципальной собственности
52:24:0040202:2769:3У1	1-4	52:24:0040202:2769	36	Земли населенных пунктов	Земли населенных пунктов	для ведения личного подсобного хозяйства	Земельные участки (территории) общего пользования (код 12.0)	Российская Федерация, Нижегородская область, городской округ город Нижний Новгород, сельский	Образование земельного участка путем раздела с сохранением исходного земельного участка в

Условный номер образуемого земельного участка	Номера характерных точек образуемого земельного участка	Кадастровые номера земельных участков, из которых образуются земельные участки	Площадь образуемого земельного участка, кв.м	Категория земель исходного земельного участка	Категория земель образуемого земельного участка	Вид разрешенного использования исходного земельного участка	Вид разрешенного использования образуемого земельного участка	Адрес (описание местоположения) образуемого земельного участка	Способ образования образуемого земельного участка
								поселок Новинки, ул.Студгородок, уч.35	измененных границах
52:24:0040202:2750:3У1	1-4	52:24:0040202:2750	843	Земли населенных пунктов	Земли населенных пунктов	для ведения личного подсобного хозяйства	Земельные участки (территории) общего пользования (код 12.0)	Российская Федерация, Нижегородская область, городской округ город Нижний Новгород, сельский поселок Новинки, ул. Студгородок, участок 33	Образование земельного участка путем раздела с сохранением исходного земельного участка в измененных границах
52:24:0040202:2749:3У1	1-5	52:24:0040202:2749	698	Земли населенных пунктов	Земли населенных пунктов	для ведения личного подсобного хозяйства	Земельные участки (территории) общего пользования (код 12.0)	Российская Федерация, Нижегородская область, городской округ город Нижний Новгород, сельский поселок Новинки, ул.	Образование земельного участка путем раздела с сохранением исходного земельного участка в измененных границах

Условный номер образуемого земельного участка	Номера характерных точек образуемого земельного участка	Кадастровые номера земельных участков, из которых образуются земельные участки	Площадь образуемого земельного участка, кв.м	Категория земель исходного земельного участка	Категория земель образуемого земельного участка	Вид разрешенного использования исходного земельного участка	Вид разрешенного использования образуемого земельного участка	Адрес (описание местоположения) образуемого земельного участка	Способ образования образуемого земельного участка
								Студгородок, уч.32	
52:24:0040202:2748:3У1	1-4	52:24:0040202:2748	490	Земли населенных пунктов	Земли населенных пунктов	для ведения личного подсобного хозяйства	Земельные участки (территории) общего пользования (код 12.0)	Российская Федерация, Нижегородская область, городской округ город Нижний Новгород, сельский поселок Новинки, ул.Студгородок, уч.31	Образование земельного участка путем раздела с сохранением исходного земельного участка в измененных границах
52:24:0040202:6397:3У1	1-4	52:24:0040202:6397	307	Земли населенных пунктов	Земли населенных пунктов	отдельно стоящие односемейные дома (коттеджи) с участками до 2000 кв.м.	Земельные участки (территории) общего пользования (код 12.0)	Российская Федерация, Нижегородская область, городской округ город Нижний Новгород, сельский поселок Новинки	Образование земельного участка путем раздела с сохранением исходного земельного участка в измененных границах
52:24:0040202:3У25	1-4, 5-8, 9-12,	-	14	-	Земли населенных пунктов	-	Земельные участки (территории)	Российская Федерация, Нижегородская	Образование земельных участков из

Условный номер образуемого земельного участка	Номера характерных точек образуемого земельного участка	Кадастровые номера земельных участков, из которых образуются земельные участки	Площадь образуемого земельного участка, кв.м	Категория земель исходного земельного участка	Категория земель образуемого земельного участка	Вид разрешенного использования исходного земельного участка	Вид разрешенного использования образуемого земельного участка	Адрес (описание местоположения) образуемого земельного участка	Способ образования образуемого земельного участка
	13-14						общего пользования (код 12.0)	область, городской округ город Нижний Новгород	земель или земельных участков, находящихся в государственной или муниципальной собственности
52:24:0040202:2144:ЗУ1	1-24	52:24:0040202:2144	2813	Земли населенных пунктов	Земли населенных пунктов	Земельные участки (территории) общего пользования	Земельные участки (территории) общего пользования (код 12.0)	Российская Федерация, Нижегородская область, городской округ город Нижний Новгород, сельский поселок Новинки, улица Дорожная, земельный участок 16Б	Образование земельного участка путем раздела с сохранением исходного земельного участка в измененных границах
52:24:0040202:2101:ЗУ1	1-27	52:24:0040202:2101	1219	Земли населенных пунктов	Земли населенных пунктов	Для ведения личного	Земельные участки (территории)	Российская Федерация, Нижегородская	Образование земельного участка

Условный номер образуемого земельного участка	Номера характерных точек образуемого земельного участка	Кадастровые номера земельных участков, из которых образуются земельные участки	Площадь образуемого земельного участка, кв.м	Категория земель исходного земельного участка	Категория земель образуемого земельного участка	Вид разрешенного использования исходного земельного участка	Вид разрешенного использования образуемого земельного участка	Адрес (описание местоположения) образуемого земельного участка	Способ образования образуемого земельного участка
						подсобного хозяйства	общего пользования (код 12.0)	область, городской округ город Нижний Новгород, сельский поселок Новинки, улица Дорожная, земельный участок 15Б	путем раздела с сохранением исходного земельного участка в измененных границах
52:24:0040202:2101:3У2	1-4		27	Земли населенных пунктов	Земли населенных пунктов	Для ведения личного подсобного хозяйства	Земельные участки (территории) общего пользования (код 12.0)	Российская Федерация, Нижегородская область, городской округ город Нижний Новгород, сельский поселок Новинки, улица Дорожная, земельный участок 15Б	

Условный номер образуемого земельного участка	Номера характерных точек образуемого земельного участка	Кадастровые номера земельных участков, из которых образуются земельные участки	Площадь образуемого земельного участка, кв.м	Категория земель исходного земельного участка	Категория земель образуемого земельного участка	Вид разрешенного использования исходного земельного участка	Вид разрешенного использования образуемого земельного участка	Адрес (описание местоположения) образуемого земельного участка	Способ образования образуемого земельного участка
52:24:0040202:2101:3У3	1-6		146	Земли населенных пунктов	Земли населенных пунктов	Для ведения личного подсобного хозяйства	Энергетика (код 6.7)	Российская Федерация, Нижегородская область, городской округ город Нижний Новгород, сельский поселок Новинки, улица Дорожная, земельный участок 15Б	
52:24:0040202:2098:3У1	1-5	52:24:0040202:2098	135	Земли населенных пунктов	Земли населенных пунктов	Для ведения личного подсобного хозяйства	Земельные участки (территории) общего пользования (код 12.0)	Российская Федерация, Нижегородская область, городской округ город Нижний Новгород, сельский поселок Новинки, улица Дорожная,	Образование земельного участка путем раздела с сохранением исходного земельного участка в измененных границах

Условный номер образуемого земельного участка	Номера характерных точек образуемого земельного участка	Кадастровые номера земельных участков, из которых образуются земельные участки	Площадь образуемого земельного участка, кв.м	Категория земель исходного земельного участка	Категория земель образуемого земельного участка	Вид разрешенного использования исходного земельного участка	Вид разрешенного использования образуемого земельного участка	Адрес (описание местоположения) образуемого земельного участка	Способ образования образуемого земельного участка
								земельный участок 14Б	
52:24:0040202:2098:3У2	1-5		176	Земли населенных пунктов	Земли населенных пунктов	Для ведения личного подсобного хозяйства	Земельные участки (территории) общего пользования (код 12.0)	Российская Федерация, Нижегородская область, городской округ город Нижний Новгород, сельский поселок Новинки, улица Дорожная, земельный участок 14Б	
52:24:0040202:2098:3У3	1-4		50	Земли населенных пунктов	Земли населенных пунктов	Для ведения личного подсобного хозяйства	Земельные участки (территории) общего пользования (код 12.0)	Российская Федерация, Нижегородская область, городской округ город Нижний Новгород, сельский поселок Новинки, улица	

Условный номер образуемого земельного участка	Номера характерных точек образуемого земельного участка	Кадастровые номера земельных участков, из которых образуются земельные участки	Площадь образуемого земельного участка, кв.м	Категория земель исходного земельного участка	Категория земель образуемого земельного участка	Вид разрешенного использования исходного земельного участка	Вид разрешенного использования образуемого земельного участка	Адрес (описание местоположения) образуемого земельного участка	Способ образования образуемого земельного участка
								Дорожная, земельный участок 14Б	
52:24:0040202:2098:3У4	1-4		314	Земли населенных пунктов	Земли населенных пунктов	Для ведения личного подсобного хозяйства	Энергетика (код 6.7)	Российская Федерация, Нижегородская область, городской округ город Нижний Новгород, сельский поселок Новинки, улица Дорожная, земельный участок 14Б	
52:24:0040202:3У26	1-4	-	26	-	Земли населенных пунктов	-	Земельные участки (территории) общего пользования (код 12.0)	Российская Федерация, Нижегородская область, городской округ город Нижний Новгород	Образование земельных участков из земель или земельных участков, находящихся в государственной или муниципальной

Условный номер образуемого земельного участка	Номера характерных точек образуемого земельного участка	Кадастровые номера земельных участков, из которых образуются земельные участки	Площадь образуемого земельного участка, кв.м	Категория земель исходного земельного участка	Категория земель образуемого земельного участка	Вид разрешенного использования исходного земельного участка	Вид разрешенного использования образуемого земельного участка	Адрес (описание местоположения) образуемого земельного участка	Способ образования образуемого земельного участка
									ной собственности
52:24:0040202:2095:3У1	1-4	52:24:0040202:2095	74	Земли населенных пунктов	Земли населенных пунктов	для ведения личного подсобного хозяйства	Земельные участки (территории) общего пользования (код 12.0)	Российская Федерация, Нижегородская область, городской округ город Нижний Новгород, сельский поселок Новинки, улица Дорожная, земельный участок 10Б	Образование земельного участка путем раздела с сохранением исходного земельного участка в измененных границах
52:24:0040202:2095:3У2	1-4		112	Земли населенных пунктов	Земли населенных пунктов	для ведения личного подсобного хозяйства	Земельные участки (территории) общего пользования (код 12.0)	Российская Федерация, Нижегородская область, городской округ город Нижний Новгород, сельский поселок Новинки,	

Условный номер образуемого земельного участка	Номера характерных точек образуемого земельного участка	Кадастровые номера земельных участков, из которых образуются земельные участки	Площадь образуемого земельного участка, кв.м	Категория земель исходного земельного участка	Категория земель образуемого земельного участка	Вид разрешенного использования исходного земельного участка	Вид разрешенного использования образуемого земельного участка	Адрес (описание местоположения) образуемого земельного участка	Способ образования образуемого земельного участка
								улица Дорожная, земельный участок 10Б	
52:24:0040202:2095:3У3	1-5		95	Земли населенных пунктов	Земли населенных пунктов	для ведения личного подсобного хозяйства	Земельные участки (территории) общего пользования (код 12.0)	Российская Федерация, Нижегородская область, городской округ город Нижний Новгород, сельский поселок Новинки, улица Дорожная, земельный участок 10Б	
52:24:0040202:2095:3У4	1-4		26	Земли населенных пунктов	Земли населенных пунктов	для ведения личного подсобного хозяйства	Энергетика (код 6.7)	Российская Федерация, Нижегородская область, городской округ город Нижний Новгород, сельский поселок	

Условный номер образуемого земельного участка	Номера характерных точек образуемого земельного участка	Кадастровые номера земельных участков, из которых образуются земельные участки	Площадь образуемого земельного участка, кв.м	Категория земель исходного земельного участка	Категория земель образуемого земельного участка	Вид разрешенного использования исходного земельного участка	Вид разрешенного использования образуемого земельного участка	Адрес (описание местоположения) образуемого земельного участка	Способ образования образуемого земельного участка
								Новинки, улица Дорожная, земельный участок 10Б	
52:24:0040202:2109:3У1	1-19	52:24:0040202:2109	624	Земли населенных пунктов	Земли населенных пунктов	для ведения личного подсобного хозяйства	Земельные участки (территории) общего пользования (код 12.0)	Российская Федерация, Нижегородская область, городской округ город Нижний Новгород, сельский поселок Новинки, улица Дорожная, земельный участок 9Б	Образование земельного участка путем раздела с сохранением исходного земельного участка в измененных границах
52:24:0040202:2105:3У1	1-10	52:24:0040202:2105	329	Земли населенных пунктов	Земли населенных пунктов	Земельные участки (территории) общего пользования	Земельные участки (территории) общего пользования (код 12.0)	Российская Федерация, Нижегородская область, городской округ город Нижний Новгород, сельский	Образование земельного участка путем раздела с сохранением исходного земельного участка в

Условный номер образуемого земельного участка	Номера характерных точек образуемого земельного участка	Кадастровые номера земельных участков, из которых образуются земельные участки	Площадь образуемого земельного участка, кв.м	Категория земель исходного земельного участка	Категория земель образуемого земельного участка	Вид разрешенного использования исходного земельного участка	Вид разрешенного использования образуемого земельного участка	Адрес (описание местоположения) образуемого земельного участка	Способ образования образуемого земельного участка
								поселок Новинки, улица Дорожная, земельный участок 8Б	измененных границах
52:24:0040202:2105:3У2	1-10		291	Земли населенных пунктов	Земли населенных пунктов	Земельные участки (территории) общего пользования	Земельные участки (территории) общего пользования (код 12.0)	Российская Федерация, Нижегородская область, городской округ город Нижний Новгород, сельский поселок Новинки, улица Дорожная, земельный участок 8Б	

2.1.2. Целевое назначение лесов, вид (виды) разрешенного использования лесного участка, количественные и качественные характеристики лесного участка, сведения о нахождении лесного участка в границах особо защитных участков лесов (в случае, если подготовка проекта межевания территории осуществляется в целях определения местоположения границ образуемых и (или) изменяемых лесных участков)

В границах разработки проекта межевания территории не предусмотрено образование или изменение лесных участков. Информация по целевому назначению лесов, виду (видам) разрешенного использования лесного участка, количественным и качественным характеристикам лесного участка, сведениям о нахождении лесного участка в границах особо защитных участков лесов отсутствует.

2.1.3. Сведения об отнесении (неотнесении) образуемых земельных участков к территории общего пользования

Все образуемые земельные участки относятся к территории общего пользования.

2.1.4. Условные номера образуемых земельных участков, кадастровые номера или иные ранее присвоенные государственные учетные номера существующих земельных участков, в отношении которых предполагаются их резервирование и (или) изъятие для государственных или муниципальных нужд, их адреса или описание местоположения, перечень и адреса расположенных на таких земельных участках объектов недвижимого имущества (при наличии сведений о них в Едином государственном реестре недвижимости)

Кадастровый / условный номер земельного участка	Адрес (описание местоположения) земельного участка	Перечень и адреса расположенных на таких земельных участках объектов недвижимого имущества (по сведениям ЕГРН)
52:24:0040107:17:ЗУ1	обл. Нижегородская, р-н Богородский, садоводческое некоммерческое товарищество "Локатор", участок №40	сведения отсутствуют
52:24:0040107:18:ЗУ1	Российская Федерация, Нижегородская область, городской округ город Нижний Новгород, сельский поселок Новинки, сад Локатор, земельный участок 22	сведения отсутствуют
52:24:0040107:6:ЗУ1	Местоположение установлено относительно ориентира, расположенного в границах участка. Почтовый адрес ориентира: обл. Нижегородская, р-н Богородский,	сведения отсутствуют

Кадастровый / условный номер земельного участка	Адрес (описание местоположения) земельного участка	Перечень и адреса расположенных на таких земельных участках объектов недвижимого имущества (по сведениям ЕГРН)
	садоводческое товарищество, "Локатор", участок, №20)	
52:24:0040001:1034:3У1	Нижегородская обл., Богородский р-н, участок, прилегающий к п.Новинки	сведения отсутствуют
52:24:0040104:3:3У1	Местоположение установлено относительно ориентира, расположенного в границах участка. Почтовый адрес ориентира: обл. Нижегородская, р-н Богородский, садоводческое товарищество, "Взгорье", участок, №14	сведения отсутствуют
52:24:0040104:49:3У1	Местоположение установлено относительно ориентира, расположенного в границах участка. Почтовый адрес ориентира: обл. Нижегородская, р-н Богородский, садоводческое товарищество, "Взгорье", участок, 49	сведения отсутствуют
52:24:0040001:7414:3У1	Российская Федерация, Нижегородская область, городской округ город Нижний Новгород, сельский поселок Новинки, улица Окская, земельный участок 23в	сведения отсутствуют
52:24:0040001:586:3У1	Нижегородская область, Богородский район, п Новинки, ул Окская, уч 40 В	сведения отсутствуют
52:24:0040210:779	Российская Федерация, Нижегородская область, городской округ город Нижний Новгород, сельский поселок Новинки, ул Окская, уч 40Г/2)	сведения отсутствуют
52:24:0040210:781	Российская Федерация, Нижегородская область, городской округ город Нижний Новгород, сельский поселок Новинки, ул Окская, уч 40Г/1	сведения отсутствуют
52:24:0040210:780	Российская Федерация, Нижегородская область, городской округ город Нижний Новгород, сельский поселок Новинки, ул Окская, уч 40Г	сведения отсутствуют
52:24:0040210:697:3У1	Российская Федерация, Нижегородская область, городской округ город Нижний Новгород, сельский поселок Новинки, ул. Окская, участок 20/2	сведения отсутствуют
52:24:0040210:696:3У1	Российская Федерация, Нижегородская область, городской округ город Нижний Новгород, сельский поселок Новинки, ул. Окская, участок 20/1	сведения отсутствуют
52:24:0040210:694:3У1	Российская Федерация, Нижегородская область, городской округ город Нижний Новгород, сельский поселок Новинки, ул. Окская, участок 19/3	сведения отсутствуют
52:24:0040210:802	Российская Федерация, Нижегородская область, городской округ город Нижний Новгород, сельский поселок Новинки, ул Окская, участок 12 Д/6	сведения отсутствуют

Кадастровый / условный номер земельного участка	Адрес (описание местоположения) земельного участка	Перечень и адреса расположенных на таких земельных участках объектов недвижимого имущества (по сведениям ЕГРН)
52:24:0040210:803	Российская Федерация, Нижегородская область, городской округ город Нижний Новгород, сельский поселок Новинки, ул Окская, участок 12 Д/5	сведения отсутствуют
52:24:0040210:804	Российская Федерация, Нижегородская область, городской округ город Нижний Новгород, сельский поселок Новинки, ул Окская, участок 12Д/4	сведения отсутствуют
52:24:0040210:808	Российская Федерация, Нижегородская область, городской округ город Нижний Новгород, сельский поселок Новинки, ул Окская, участок 12 Д/3	сведения отсутствуют
52:24:0040210:806	Российская Федерация, Нижегородская область, городской округ город Нижний Новгород, сельский поселок Новинки, ул Окская, участок 12Д/2	сведения отсутствуют
52:24:0040210:807	Российская Федерация, Нижегородская область, городской округ город Нижний Новгород, сельский поселок Новинки, ул Окская, участок 12Д/1	сведения отсутствуют
52:24:0040210:805	Российская Федерация, Нижегородская область, городской округ город Нижний Новгород, сельский поселок Новинки, ул Окская, участок 12 Д	сведения отсутствуют
52:24:0040210:695:3У1	Российская Федерация, Нижегородская область, городской округ город Нижний Новгород, сельский поселок Новинки, ул. Окская, участок 19/2	сведения отсутствуют
52:24:0040001:1033:3У1	Нижегородская обл., Богородский р-н, участок, прилегающий к п.Новинки	сведения отсутствуют
52:24:0040001:1033:3У2	Нижегородская обл., Богородский р-н, участок, прилегающий к п.Новинки	
52:24:0040210:775	Российская Федерация, Нижегородская область, городской округ город Нижний Новгород, сельский поселок Новинки, ул Окская, уч 36Д	сведения отсутствуют
52:24:0040210:773	Российская Федерация, Нижегородская область, городской округ город Нижний Новгород, сельский поселок Новинки, ул Окская, уч 36Д/5	сведения отсутствуют
52:24:0040210:774	Российская Федерация, Нижегородская область, городской округ город Нижний Новгород, сельский поселок Новинки, ул Окская, уч 36Д/4	сведения отсутствуют
52:24:0040210:778	Российская Федерация, Нижегородская область, городской округ город Нижний Новгород, сельский поселок Новинки, ул Окская, уч 36Д/3	сведения отсутствуют
52:24:0040210:776	Российская Федерация, Нижегородская область, городской округ город Нижний	сведения отсутствуют

Кадастровый / условный номер земельного участка	Адрес (описание местоположения) земельного участка	Перечень и адреса расположенных на таких земельных участках объектов недвижимого имущества (по сведениям ЕГРН)
	Новгород, сельский поселок Новинки, ул Окская, уч 36Д/2	
52:24:0040210:777	Российская Федерация, Нижегородская область, городской округ город Нижний Новгород, сельский поселок Новинки, ул Окская, уч 36Д/1	сведения отсутствуют
52:24:0040210:757	Российская Федерация, Нижегородская область, городской округ город Нижний Новгород, сельский поселок Новинки, ул. Окская, участок 36Г/6	сведения отсутствуют
52:24:0040210:758	Российская Федерация, Нижегородская область, городской округ город Нижний Новгород, сельский поселок Новинки, ул. Окская, участок 36Г/5	сведения отсутствуют
52:24:0040210:1054	Российская Федерация, Нижегородская область, городской округ город Нижний Новгород, сельский поселок Новинки, ул Окская, уч 36г/3	сведения отсутствуют
52:24:0040210:1116:3У1	Российская Федерация, Нижегородская область, городской округ город Нижний Новгород, сельский поселок Новинки, улица Окская, земельный участок 20г	сведения отсутствуют
52:24:0040210:1114:3У1	Российская Федерация, Нижегородская область, городской округ город Нижний Новгород, сельский поселок Новинки, улица Окская, земельный участок 20е	сведения отсутствуют
52:24:0040210:1114:3У2	Российская Федерация, Нижегородская область, городской округ город Нижний Новгород, сельский поселок Новинки, улица Окская, земельный участок 20е	сведения отсутствуют
52:24:0040210:1118:3У1	Российская Федерация, Нижегородская область, городской округ город Нижний Новгород, сельский поселок Новинки, улица Окская, земельный участок 20д	сведения отсутствуют
52:24:0040210:1118:3У2	Российская Федерация, Нижегородская область, городской округ город Нижний Новгород, сельский поселок Новинки, улица Окская, земельный участок 20д	сведения отсутствуют
52:24:0040210:1058	Российская Федерация, Нижегородская область, городской округ город Нижний Новгород, сельский поселок Новинки, ул Окская, уч 36г/8	сведения отсутствуют
52:24:0040210:759	Российская Федерация, Нижегородская область, городской округ город Нижний Новгород, сельский поселок Новинки, ул. Окская, участок 36Г/4	сведения отсутствуют
52:24:0040210:1056	Российская Федерация, Нижегородская область, городской округ город Нижний Новгород, сельский поселок Новинки, ул Окская, уч 36г/10	сведения отсутствуют

Кадастровый / условный номер земельного участка	Адрес (описание местоположения) земельного участка	Перечень и адреса расположенных на таких земельных участках объектов недвижимого имущества (по сведениям ЕГРН)
52:24:0040210:761	Российская Федерация, Нижегородская область, городской округ город Нижний Новгород, сельский поселок Новинки, ул. Окская, участок 36Г/2	сведения отсутствуют
52:24:0040210:762	Российская Федерация, Нижегородская область, городской округ город Нижний Новгород, сельский поселок Новинки, ул. Окская, участок 36Г/1	сведения отсутствуют
52:24:0040210:760	Российская Федерация, Нижегородская область, городской округ город Нижний Новгород, сельский поселок Новинки, ул. Окская, участок 36Г	сведения отсутствуют
52:24:0040210:1115:3У1	Российская Федерация, Нижегородская область, городской округ город Нижний Новгород, сельский поселок Новинки, улица Окская, земельный участок 20б	сведения отсутствуют
52:24:0040210:2273	Российская Федерация, Нижегородская область, муниципальный округ Богородский, деревня Новинки, улица Окская	сведения отсутствуют
52:24:0040210:407:3У1	Российская Федерация, Нижегородская область, городской округ город Нижний Новгород, сельский поселок Новинки, ул. Окская, участок 18 а	сведения отсутствуют
52:24:0040210:748	Российская Федерация, Нижегородская область, городской округ город Нижний Новгород, сельский поселок Новинки, ул. Окская, участок 36В/7	сведения отсутствуют
52:24:0040210:749	Российская Федерация, Нижегородская область, городской округ город Нижний Новгород, сельский поселок Новинки, ул. Окская, участок 36В/6	сведения отсутствуют
52:24:0040210:750	Российская Федерация, Нижегородская область, городской округ город Нижний Новгород, сельский поселок Новинки, ул. Окская, участок 36В/5	сведения отсутствуют
52:24:0040210:755	Российская Федерация, Нижегородская область, городской округ город Нижний Новгород, сельский поселок Новинки, ул. Окская, участок 36В/4	сведения отсутствуют
52:24:0040210:752	Российская Федерация, Нижегородская область, городской округ город Нижний Новгород, сельский поселок Новинки, ул. Окская, участок 36В/3	сведения отсутствуют
52:24:0040210:753	Российская Федерация, Нижегородская область, городской округ город Нижний Новгород, сельский поселок Новинки, ул. Окская, участок 36В/2	сведения отсутствуют
52:24:0040210:754	Российская Федерация, Нижегородская область, городской округ город Нижний Новгород, сельский поселок Новинки, ул. Окская, участок 36В/1	сведения отсутствуют

Кадастровый / условный номер земельного участка	Адрес (описание местоположения) земельного участка	Перечень и адреса расположенных на таких земельных участках объектов недвижимого имущества (по сведениям ЕГРН)
52:24:0040210:751	Российская Федерация, Нижегородская область, городской округ город Нижний Новгород, сельский поселок Новинки, ул. Окская, участок 36В	сведения отсутствуют
52:24:0040001:970:3У1	Нижегородская обл., Богородский р-н, участок, прилегающий к п.Новинки	сведения отсутствуют
52:24:0040001:970:3У2	Нижегородская обл., Богородский р-н, участок, прилегающий к п.Новинки	
52:24:0040210:1097:3У1	Российская Федерация, Нижегородская область, городской округ город Нижний Новгород, сельский поселок Новинки	сведения отсутствуют
52:24:0040210:1102:3У1	Российская Федерация, Нижегородская область, городской округ город Нижний Новгород, сельский поселок Новинки	сведения отсутствуют
52:24:0040210:1102:3У2	Российская Федерация, Нижегородская область, городской округ город Нижний Новгород, сельский поселок Новинки	
52:24:0040210:1101:3У1	Российская Федерация, Нижегородская область, городской округ город Нижний Новгород, сельский поселок Новинки	сведения отсутствуют
52:24:0040210:1100:3У1	Российская Федерация, Нижегородская область, городской округ город Нижний Новгород, сельский поселок Новинки	сведения отсутствуют
52:24:0040210:1099:3У1	Российская Федерация, Нижегородская область, городской округ город Нижний Новгород, сельский поселок Новинки	сведения отсутствуют
52:24:0040210:1098:3У1	Российская Федерация, Нижегородская область, городской округ город Нижний Новгород, сельский поселок Новинки	сведения отсутствуют
52:24:0040210:1103:3У1	Российская Федерация, Нижегородская область, городской округ город Нижний Новгород, сельский поселок Новинки	сведения отсутствуют
52:24:0040210:839	Российская Федерация, Нижегородская область, городской округ город Нижний Новгород, сельский поселок Новинки, ул Окская, участок 35Г/18	сведения отсутствуют
52:24:0040210:857	Российская Федерация, Нижегородская область, городской округ город Нижний Новгород, сельский поселок Новинки, ул Окская, участок 35Г/17	сведения отсутствуют
52:24:0040210:841	Российская Федерация, Нижегородская область, городской округ город Нижний Новгород, сельский поселок Новинки, ул Окская, участок 35Г/16	сведения отсутствуют
52:24:0040210:842	Российская Федерация, Нижегородская область, городской округ город Нижний Новгород, сельский поселок Новинки, ул Окская, участок 35Г/15	сведения отсутствуют
52:24:0040210:843	Российская Федерация, Нижегородская область, городской округ город Нижний	сведения отсутствуют

Кадастровый / условный номер земельного участка	Адрес (описание местоположения) земельного участка	Перечень и адреса расположенных на таких земельных участках объектов недвижимого имущества (по сведениям ЕГРН)
	Новгород, сельский поселок Новинки, ул Окская, участок 35Г/14	
52:24:0040210:844	Российская Федерация, Нижегородская область, городской округ город Нижний Новгород, сельский поселок Новинки, ул Окская, участок 35Г/13	сведения отсутствуют
52:24:0040210:845	Российская Федерация, Нижегородская область, городской округ город Нижний Новгород, сельский поселок Новинки, ул Окская, участок 35Г/12	сведения отсутствуют
52:24:0040210:846	Российская Федерация, Нижегородская область, городской округ город Нижний Новгород, сельский поселок Новинки, ул Окская, участок 35Г/11	сведения отсутствуют
52:24:0040210:847	Российская Федерация, Нижегородская область, городской округ город Нижний Новгород, сельский поселок Новинки, ул Окская, участок 35Г/10	сведения отсутствуют
52:24:0040210:848	Российская Федерация, Нижегородская область, городской округ город Нижний Новгород, сельский поселок Новинки, ул Окская, участок 35Г/9	сведения отсутствуют
52:24:0040210:849	Российская Федерация, Нижегородская область, городской округ город Нижний Новгород, сельский поселок Новинки, ул Окская, участок 35Г/8	сведения отсутствуют
52:24:0040210:850	Российская Федерация, Нижегородская область, городской округ город Нижний Новгород, сельский поселок Новинки, ул Окская, участок 35Г/7	сведения отсутствуют
52:24:0040210:851	Российская Федерация, Нижегородская область, городской округ город Нижний Новгород, сельский поселок Новинки, ул Окская, участок 35Г/6	сведения отсутствуют
52:24:0040210:852	Российская Федерация, Нижегородская область, городской округ город Нижний Новгород, сельский поселок Новинки, ул Окская, участок 35Г/5	сведения отсутствуют
52:24:0040210:853	Российская Федерация, Нижегородская область, городской округ город Нижний Новгород, сельский поселок Новинки, ул Окская, участок 35Г/4	сведения отсутствуют
52:24:0040210:854	Российская Федерация, Нижегородская область, городской округ город Нижний Новгород, сельский поселок Новинки, ул Окская, участок 35Г/3	сведения отсутствуют
52:24:0040210:855	Российская Федерация, Нижегородская область, городской округ город Нижний Новгород, сельский поселок Новинки, ул Окская, участок 35Г/2	сведения отсутствуют

Кадастровый / условный номер земельного участка	Адрес (описание местоположения) земельного участка	Перечень и адреса расположенных на таких земельных участках объектов недвижимого имущества (по сведениям ЕГРН)
52:24:0040210:856	Российская Федерация, Нижегородская область, городской округ город Нижний Новгород, сельский поселок Новинки, ул Окская, участок 35Г/1	сведения отсутствуют
52:24:0040210:840	Российская Федерация, Нижегородская область, городской округ город Нижний Новгород, сельский поселок Новинки, ул Окская, участок 35Г	сведения отсутствуют
52:24:0040210:756	Российская Федерация, Нижегородская область, городской округ город Нижний Новгород, сельский поселок Новинки, ул. Окская, участок № 18-Б	сведения отсутствуют
52:24:0040001:7:3У1	Местоположение установлено относительно ориентира, расположенного в границах участка. Почтовый адрес ориентира: Российская Федерация, Нижегородская область, городской округ город Нижний Новгород, сельский поселок Новинки)	сведения отсутствуют
52:24:0040001:7:3У2	Местоположение установлено относительно ориентира, расположенного в границах участка. Почтовый адрес ориентира: Российская Федерация, Нижегородская область, городской округ город Нижний Новгород, сельский поселок Новинки)	сведения отсутствуют
52:24:0040210:872:3У1	Российская Федерация, Нижегородская область, городской округ город Нижний Новгород, сельский поселок Новинки, ул. Окская, уч. 18/2	сведения отсутствуют
52:24:0040210:809	Российская Федерация, Нижегородская область, городской округ город Нижний Новгород, сельский поселок Новинки, ул Окская, участок 15Д/22	сведения отсутствуют
52:24:0040210:811	Российская Федерация, Нижегородская область, городской округ город Нижний Новгород, сельский поселок Новинки, ул Окская, участок 15Д/20	сведения отсутствуют
52:24:0040210:813	Российская Федерация, Нижегородская область, городской округ город Нижний Новгород, сельский поселок Новинки, ул Окская, участок 15Д/18	сведения отсутствуют
52:24:0040210:815	Российская Федерация, Нижегородская область, городской округ город Нижний Новгород, сельский поселок Новинки, ул Окская, участок 15Д/16	сведения отсутствуют
52:24:0040210:817	Российская Федерация, Нижегородская область, городской округ город Нижний Новгород, сельский поселок Новинки, ул Окская, участок 15Д/14	сведения отсутствуют
52:24:0040210:819	Российская Федерация, Нижегородская область, городской округ город Нижний Новгород, сельский поселок Новинки, ул	сведения отсутствуют

Кадастровый / условный номер земельного участка	Адрес (описание местоположения) земельного участка	Перечень и адреса расположенных на таких земельных участках объектов недвижимого имущества (по сведениям ЕГРН)
	Окская, участок 15Д/12	
52:24:0040210:821	Российская Федерация, Нижегородская область, городской округ город Нижний Новгород, сельский поселок Новинки, ул Окская, уч. 15Д/10	сведения отсутствуют
52:24:0040210:823	Российская Федерация, Нижегородская область, городской округ город Нижний Новгород, сельский поселок Новинки, ул Окская, участок 15Д/8	сведения отсутствуют
52:24:0040210:825	Российская Федерация, Нижегородская область, городской округ город Нижний Новгород, сельский поселок Новинки, ул Окская, участок 15Д/6	сведения отсутствуют
52:24:0040210:827	Российская Федерация, Нижегородская область, городской округ город Нижний Новгород, сельский поселок Новинки, ул Окская, участок 15Д/4	сведения отсутствуют
52:24:0040210:829	Российская Федерация, Нижегородская область, городской округ город Нижний Новгород, сельский поселок Новинки, ул Окская, участок 15Д/2	сведения отсутствуют
52:24:0040210:810	Российская Федерация, Нижегородская область, городской округ город Нижний Новгород, сельский поселок Новинки, ул Окская, участок 15Д	сведения отсутствуют
52:24:0040210:766:3У1	Российская Федерация, Нижегородская область, городской округ город Нижний Новгород, сельский поселок Новинки, ул. Окская, участок 12А	сведения отсутствуют
52:24:0040210:902:3У1	Российская Федерация, Нижегородская область, городской округ город Нижний Новгород, сельский поселок Новинки, ул Окская, уч 12 В	сведения отсутствуют
52:24:0040210:904	Российская Федерация, Нижегородская область, городской округ город Нижний Новгород, сельский поселок Новинки, ул Окская, уч 12 В	сведения отсутствуют
52:24:0040210:903:3У1	Российская Федерация, Нижегородская область, городской округ город Нижний Новгород, сельский поселок Новинки, ул Окская, уч 12 В	сведения отсутствуют
52:24:0040210:797	Российская Федерация, Нижегородская область, городской округ город Нижний Новгород, сельский поселок Новинки, ул Окская, уч 16В/4	сведения отсутствуют
52:24:0040210:799	Российская Федерация, Нижегородская область, городской округ город Нижний Новгород, сельский поселок Новинки, ул Окская, участок 16 В	сведения отсутствуют
52:24:0040210:1072:3У1	Российская Федерация, Нижегородская	сведения отсутствуют

Кадастровый / условный номер земельного участка	Адрес (описание местоположения) земельного участка	Перечень и адреса расположенных на таких земельных участках объектов недвижимого имущества (по сведениям ЕГРН)
	область, городской округ город Нижний Новгород, сельский поселок Новинки, ул. Центральная, д. 8А	
52:24:0040210:921:3У1	Российская Федерация, Нижегородская область, городской округ город Нижний Новгород, сельский поселок Новинки, ул. Гидрометеостанция у д. №№4,7,10, и вдоль ул. Береговая, участки №№ 1-5, 22-131	сведения отсутствуют
52:24:0040210:1105	Российская Федерация, Нижегородская область, городской округ город Нижний Новгород, сельский поселок Новинки, ул. Центральная, уч. 8-В	сведения отсутствуют
52:24:0040210:784	Российская Федерация, Нижегородская область, городской округ город Нижний Новгород, сельский поселок Новинки, ул. Дорожная, уч. 12Б/1	сведения отсутствуют
52:24:0040001:978:3У1	Нижегородская обл., Богородский р-н, участок, прилегающий к п.Новинки	сведения отсутствуют
52:24:0040001:974:3У1	Нижегородская обл., Богородский р-н, участок, прилегающий к п.Новинки	сведения отсутствуют
52:24:0040001:971:3У1	Нижегородская обл., Богородский р-н, участок, прилегающий к п.Новинки	сведения отсутствуют
52:24:0040001:17766:3У1	Российская Федерация, Нижегородская область, г.о. город Нижний Новгород, сп. Новинки, ул Приокская	сведения отсутствуют
52:24:0040001:17767:3У1	Российская Федерация, Нижегородская область, г.о. город Нижний Новгород, сп. Новинки, ул Приокская	сведения отсутствуют
52:24:0040001:1530:3У1	Нижегородская область, Богородский район, участок, прилегающий к п. Новинки	сведения отсутствуют
52:24:0040001:819	Нижегородская область, р-н. Богородский, п. Новинки, ул. Центральная, уч. 50	сведения отсутствуют
52:24:0040001:818	Нижегородская область, р-н. Богородский, п. Новинки, ул. Центральная, уч. 53	сведения отсутствуют
52:24:0040001:821	Нижегородская область, р-н. Богородский, п. Новинки, ул. Центральная, уч. 52	сведения отсутствуют
52:24:0040001:820	Нижегородская область, р-н. Богородский, п. Новинки, ул. Центральная, уч. 51	сведения отсутствуют
52:24:0040001:1036:3У1	Нижегородская обл., Богородский р-н, участок, прилегающий к п.Новинки	сведения отсутствуют
52:24:0040001:1036:3У2	Нижегородская обл., Богородский р-н, участок, прилегающий к п.Новинки	сведения отсутствуют
52:24:0040001:1036:3У3	Нижегородская обл., Богородский р-н, участок, прилегающий к п.Новинки	сведения отсутствуют
52:24:0040204:81:3У1	обл. Нижегородская, р-н Богородский, садоводческое некоммерческое товарищество "Колос", участок 76	сведения отсутствуют
52:24:0040001:839:3У1	Российская Федерация, Нижегородская область, Богородский район, п Новинки, ул	сведения отсутствуют

Кадастровый / условный номер земельного участка	Адрес (описание местоположения) земельного участка	Перечень и адреса расположенных на таких земельных участках объектов недвижимого имущества (по сведениям ЕГРН)
	Центральная, уч 44/1	
52:24:0040001:837	Нижегородская область, р-н. Богородский, п. Новинки, ул. Центральная, уч. 48	сведения отсутствуют
52:24:0040001:838	Нижегородская область, р-н. Богородский, п. Новинки, ул. Центральная, уч. 47	сведения отсутствуют
52:24:0040001:842	Нижегородская область, р-н. Богородский, п. Новинки, ул. Центральная, уч. 46	сведения отсутствуют
52:24:0040001:840	Нижегородская область, р-н. Богородский, п. Новинки, ул. Центральная, уч. 45	сведения отсутствуют
52:24:0040001:814:3У1	Нижегородская область, р-н. Богородский, п. Новинки, ул. Центральная, уч. 40	сведения отсутствуют
52:24:0040001:814:3У2	Нижегородская область, р-н. Богородский, п. Новинки, ул. Центральная, уч. 40	сведения отсутствуют
52:24:0040001:814:3У3	Нижегородская область, р-н. Богородский, п. Новинки, ул. Центральная, уч. 40	сведения отсутствуют
52:24:0040001:812	Нижегородская область, р-н. Богородский, п. Новинки, ул. Центральная, уч. 43	сведения отсутствуют
52:24:0040001:813	Нижегородская область, р-н. Богородский, п. Новинки, ул. Центральная, уч. 43	сведения отсутствуют
52:24:0040001:817	Нижегородская область, р-н. Богородский, п. Новинки, ул. Центральная, уч. 42	сведения отсутствуют
52:24:0040001:815	Нижегородская область, р-н. Богородский, п. Новинки, ул. Центральная, уч. 41	сведения отсутствуют
52:24:0040001:816	Нижегородская область, р-н. Богородский, п. Новинки, ул. Центральная, уч. 40	сведения отсутствуют
52:24:0040202:775	Нижегородская область, г.о. город Нижний Новгород	сведения отсутствуют
52:24:0040202:2471	Нижегородская область, г.о. город Нижний Новгород	сведения отсутствуют
52:24:0040202:2470	Российская Федерация, Нижегородская область, городской округ город Нижний Новгород, сельский поселок Новинки, улица Дорожная, земельный участок 17Г/2	сведения отсутствуют
52:24:0040202:2716	Российская Федерация, Нижегородская область, городской округ город Нижний Новгород, сельский поселок Новинки, ул Студгородок, уч 11	сведения отсутствуют
52:24:0040202:2724	Российская Федерация, Нижегородская область, городской округ город Нижний Новгород, сельский поселок Новинки, ул Студгородок, уч 12	сведения отсутствуют
52:24:0040202:2695:3У1	Российская Федерация, Нижегородская область, городской округ город Нижний Новгород, сельский поселок Новинки, ул.Студгородок – линия электропередач ВЛ-0,4 кВт от ЗТП-1897А, протяженность 400м, инв.№19972, лит.1	сведения отсутствуют

Кадастровый / условный номер земельного участка	Адрес (описание местоположения) земельного участка	Перечень и адреса расположенных на таких земельных участках объектов недвижимого имущества (по сведениям ЕГРН)
52:24:0040202:2472	Российская Федерация, Нижегородская область, городской округ город Нижний Новгород, сельский поселок Новинки, улица Дорожная, земельный участок 17Г/1	сведения отсутствуют
52:24:0040202:493:3У1	Российская Федерация, Нижегородская область, городской округ город Нижний Новгород, сельский поселок Новинки, улица Студгородок, земельный участок 3	сведения отсутствуют
52:24:0040202:2117	Российская Федерация, Нижегородская область, городской округ город Нижний Новгород, сельский поселок Новинки, улица Дорожная, земельный участок 17Б/6	сведения отсутствуют
52:24:0040202:2294	Российская Федерация, Нижегородская область, городской округ город Нижний Новгород, сельский поселок Новинки, ул. Дорожная, уч.17 б	сведения отсутствуют
52:24:0040202:2118	Российская Федерация, Нижегородская область, городской округ город Нижний Новгород, сельский поселок Новинки, улица Дорожная, земельный участок 17Б/5	сведения отсутствуют
52:24:0040202:2580	Российская Федерация, Нижегородская область, городской округ город Нижний Новгород, сельский поселок Новинки, улица Студгородок, земельный участок 8	сведения отсутствуют
52:24:0040202:2751	Российская Федерация, Нижегородская область, городской округ город Нижний Новгород, сельский поселок Новинки, ул. Студгородок, участок 34	сведения отсутствуют
52:24:0040202:2769:3У1	Российская Федерация, Нижегородская область, городской округ город Нижний Новгород, сельский поселок Новинки, ул.Студгородок, уч.35	сведения отсутствуют
52:24:0040202:2750:3У1	Российская Федерация, Нижегородская область, городской округ город Нижний Новгород, сельский поселок Новинки, ул. Студгородок, участок 33	сведения отсутствуют
52:24:0040202:2749:3У1	Российская Федерация, Нижегородская область, городской округ город Нижний Новгород, сельский поселок Новинки, ул. Студгородок, уч.32	сведения отсутствуют
52:24:0040202:2748:3У1	Российская Федерация, Нижегородская область, городской округ город Нижний Новгород, сельский поселок Новинки, ул.Студгородок, уч.31	сведения отсутствуют
52:24:0040202:6397:3У1	Российская Федерация, Нижегородская область, городской округ город Нижний Новгород, сельский поселок Новинки	сведения отсутствуют
52:24:0040202:2119	Российская Федерация, Нижегородская область, городской округ город Нижний Новгород, сельский поселок Новинки, улица Дорожная, земельный участок 17Б/4	сведения отсутствуют

Кадастровый / условный номер земельного участка	Адрес (описание местоположения) земельного участка	Перечень и адреса расположенных на таких земельных участках объектов недвижимого имущества (по сведениям ЕГРН)
52:24:0040202:2123	Российская Федерация, Нижегородская область, городской округ город Нижний Новгород, сельский поселок Новинки, улица Дорожная, земельный участок 17Б/3	сведения отсутствуют
52:24:0040202:2121	Российская Федерация, Нижегородская область, городской округ город Нижний Новгород, сельский поселок Новинки, улица Дорожная, земельный участок 17Б/2	сведения отсутствуют
52:24:0040202:2122	Российская Федерация, Нижегородская область, городской округ город Нижний Новгород, сельский поселок Новинки, улица Дорожная, земельный участок 17Б/1	сведения отсутствуют
52:24:0040202:2143	Российская Федерация, Нижегородская область, городской округ город Нижний Новгород, сельский поселок Новинки, улица Дорожная, земельный участок 16Б/3	сведения отсутствуют
52:24:0040202:2146	Российская Федерация, Нижегородская область, городской округ город Нижний Новгород, сельский поселок Новинки, улица Дорожная, земельный участок 16Б/2	сведения отсутствуют
52:24:0040202:2145	Российская Федерация, Нижегородская область, городской округ город Нижний Новгород, сельский поселок Новинки, улица Дорожная, земельный участок 16Б/1	сведения отсутствуют
52:24:0040202:2101:3У1	Российская Федерация, Нижегородская область, городской округ город Нижний Новгород, сельский поселок Новинки, улица Дорожная, земельный участок 15Б	сведения отсутствуют
52:24:0040202:2101:3У2	Российская Федерация, Нижегородская область, городской округ город Нижний Новгород, сельский поселок Новинки, улица Дорожная, земельный участок 15Б	сведения отсутствуют
52:24:0040202:2101:3У3	Российская Федерация, Нижегородская область, городской округ город Нижний Новгород, сельский поселок Новинки, улица Дорожная, земельный участок 15Б	сведения отсутствуют
52:24:0040202:2100	Российская Федерация, Нижегородская область, городской округ город Нижний Новгород, сельский поселок Новинки, улица Дорожная, земельный участок 15Б/3	сведения отсутствуют
52:24:0040202:2103	Российская Федерация, Нижегородская область, городской округ город Нижний Новгород, сельский поселок Новинки, улица Дорожная, земельный участок 15Б/2	сведения отсутствуют
52:24:0040202:2102	Российская Федерация, Нижегородская область, городской округ город Нижний Новгород, сельский поселок Новинки, улица Дорожная, земельный участок 15Б/1	сведения отсутствуют
52:24:0040202:2098:3У1	Российская Федерация, Нижегородская область, городской округ город Нижний Новгород, сельский поселок Новинки, улица	сведения отсутствуют

Кадастровый / условный номер земельного участка	Адрес (описание местоположения) земельного участка	Перечень и адреса расположенных на таких земельных участках объектов недвижимого имущества (по сведениям ЕГРН)
	Дорожная, земельный участок 14Б	
52:24:0040202:2098:3У2	Российская Федерация, Нижегородская область, городской округ город Нижний Новгород, сельский поселок Новинки, улица Дорожная, земельный участок 14Б	сведения отсутствуют
52:24:0040202:2098:3У3	Российская Федерация, Нижегородская область, городской округ город Нижний Новгород, сельский поселок Новинки, улица Дорожная, земельный участок 14Б	сведения отсутствуют
52:24:0040202:2098:3У4	Российская Федерация, Нижегородская область, городской округ город Нижний Новгород, сельский поселок Новинки, улица Дорожная, земельный участок 14Б	сведения отсутствуют
52:24:0040202:2097	Российская Федерация, Нижегородская область, городской округ город Нижний Новгород, сельский поселок Новинки, улица Дорожная, земельный участок 14Б/2	сведения отсутствуют
52:24:0040202:2099	Российская Федерация, Нижегородская область, городской округ город Нижний Новгород, сельский поселок Новинки, улица Дорожная, земельный участок 14Б/1	сведения отсутствуют
52:24:0040202:2095:3У1	Российская Федерация, Нижегородская область, городской округ город Нижний Новгород, сельский поселок Новинки, улица Дорожная, земельный участок 10Б	сведения отсутствуют
52:24:0040202:2095:3У2	Российская Федерация, Нижегородская область, городской округ город Нижний Новгород, сельский поселок Новинки, улица Дорожная, земельный участок 10Б	сведения отсутствуют
52:24:0040202:2095:3У3	Российская Федерация, Нижегородская область, городской округ город Нижний Новгород, сельский поселок Новинки, улица Дорожная, земельный участок 10Б	сведения отсутствуют
52:24:0040202:2095:3У4	Российская Федерация, Нижегородская область, городской округ город Нижний Новгород, сельский поселок Новинки, улица Дорожная, земельный участок 10Б	сведения отсутствуют
52:24:0040202:2094	Российская Федерация, Нижегородская область, городской округ город Нижний Новгород, сельский поселок Новинки, улица Дорожная, земельный участок 10Б/2	сведения отсутствуют
52:24:0040202:2096	Российская Федерация, Нижегородская область, городской округ город Нижний Новгород, сельский поселок Новинки, улица Дорожная, земельный участок 10Б/1	сведения отсутствуют
52:24:0040202:2109:3У1	Российская Федерация, Нижегородская область, городской округ город Нижний Новгород, сельский поселок Новинки, улица Дорожная, земельный участок 9Б	сведения отсутствуют
52:24:0040202:2108	Российская Федерация, Нижегородская	сведения отсутствуют

Кадастровый / условный номер земельного участка	Адрес (описание местоположения) земельного участка	Перечень и адреса расположенных на таких земельных участках объектов недвижимого имущества (по сведениям ЕГРН)
	область, городской округ город Нижний Новгород, сельский поселок Новинки, улица Дорожная, земельный участок 9Б/3	
52:24:0040202:2111	Российская Федерация, Нижегородская область, городской округ город Нижний Новгород, сельский поселок Новинки, улица Дорожная, земельный участок 9Б/2	сведения отсутствуют
52:24:0040202:2110	Российская Федерация, Нижегородская область, городской округ город Нижний Новгород, сельский поселок Новинки, улица Дорожная, земельный участок 9Б/1	сведения отсутствуют
52:24:0040202:2104	Российская Федерация, Нижегородская область, городской округ город Нижний Новгород, сельский поселок Новинки, улица Дорожная, земельный участок 8Б/3	сведения отсутствуют
52:24:0040202:2107	Российская Федерация, Нижегородская область, городской округ город Нижний Новгород, сельский поселок Новинки, улица Дорожная, земельный участок 8Б/2	сведения отсутствуют
52:24:0040202:2106	Российская Федерация, Нижегородская область, городской округ город Нижний Новгород, сельский поселок Новинки, улица Дорожная, земельный участок 8Б/1	сведения отсутствуют

2.1.5. Перечень кадастровых номеров существующих земельных участков, на которых линейный объект может быть размещен на условиях сервитута, публичного сервитута, их адреса или описание местоположения, перечень и адреса расположенных на таких земельных участках объектов недвижимого имущества (при наличии сведений о них в Едином государственном реестре недвижимости)

Перечень кадастровых номеров существующих земельных участков, на которых линейный объект может быть размещен на условиях публичного сервитута и их адреса	Перечень и адреса расположенных на таких земельных участках объектов недвижимого имущества (по сведениям ЕГРН)
52:24:0040001:974, Нижегородская обл., Богородский р-н, участок, прилегающий к п.Новинки	сведения отсутствуют
52:24:0040001:971, Нижегородская обл., Богородский р-н, участок, прилегающий к п.Новинки	сведения отсутствуют
52:24:0040210:1115, Российская Федерация, Нижегородская область, городской округ город Нижний Новгород, сельский поселок Новинки, улица Окская, земельный участок 20б	сведения отсутствуют
52:24:0040001:1553, Нижегородская область, Богородский район, участок, прилегающий к п. Новинки	сведения отсутствуют
52:24:0040210:2342, Российская Федерация, Нижегородская	сведения отсутствуют

Перечень кадастровых номеров существующих земельных участков, на которых линейный объект может быть размещен на условиях публичного сервитута и их адреса	Перечень и адреса расположенных на таких земельных участках объектов недвижимого имущества (по сведениям ЕГРН)
область, г.о Нижний Новгород, сп Новинки, ул Центральная, д 8	
52:24:0040202:493, Российская Федерация, Нижегородская область, городской округ город Нижний Новгород, сельский поселок Новинки, улица Студгородок, земельный участок 3	сведения отсутствуют

2.2. Перечень координат характерных точек образуемых земельных участков

Система координат МСК-52

Номер характерной точки	Координаты, м	
	X	Y
52:24:0040107:17:3У1		
1	515 342.45	2 205 369.99
2	515 344.12	2 205 374.46
3	515 340.75	2 205 383.63
4	515 332.25	2 205 377.03
1	515 342.45	2 205 369.99
52:24:0040107:3У1		
1	515 344.08	2 205 368.86
2	515 347.41	2 205 372.71
3	515 351.76	2 205 387.49
4	515 347.75	2 205 390.36
5	515 361.45	2 205 406.34
6	515 346.54	2 205 389.22
7	515 343.98	2 205 386.14
8	515 340.75	2 205 383.63
9	515 344.12	2 205 374.46
10	515 342.45	2 205 369.99
1	515 344.08	2 205 368.86
52:24:0040107:18:3У1		
1	515 351.76	2 205 387.49
2	515 363.96	2 205 404.43
3	515 361.45	2 205 406.34
4	515 347.75	2 205 390.36
1	515 351.76	2 205 387.49
52:24:0040107:6:3У1		
1	515 363.96	2 205 404.43
2	515 376.64	2 205 421.64
3	515 375.52	2 205 422.49

Номер характерной точки	Координаты, м	
	X	Y
4	515 361.45	2 205 406.34
1	515 363.96	2 205 404.43
52:24:0040001:1034:3У1		
1	515 332.25	2 205 377.03
2	515 340.75	2 205 383.63
3	515 343.98	2 205 386.14
4	515 346.54	2 205 389.22
5	515 361.45	2 205 406.34
6	515 375.52	2 205 422.49
7	515 378.18	2 205 425.61
8	515 414.75	2 205 467.73
9	515 417.41	2 205 470.81
10	515 438.15	2 205 495.00
11	515 427.41	2 205 502.32
12	515 425.64	2 205 500.08
13	515 420.49	2 205 493.55
14	515 392.54	2 205 458.80
15	515 368.64	2 205 431.70
16	515 322.36	2 205 383.87
1	515 332.25	2 205 377.03
52:24:0000000:3У2		
1	515 376.64	2 205 421.64
2	515 392.28	2 205 440.58
3	515 393.87	2 205 442.50
4	515 414.75	2 205 467.71
5	515 417.71	2 205 470.55
6	515 438.49	2 205 494.78
7	515 440.55	2 205 498.14

Номер характерной точки	Координаты, м	
	X	Y
8	515 448.64	2 205 510.51
9	515 457.33	2 205 521.83
10	515 465.92	2 205 533.67
11	515 475.01	2 205 545.11
12	515 483.36	2 205 556.10
13	515 492.40	2 205 567.67
14	515 501.27	2 205 578.77
15	515 505.53	2 205 584.66
16	515 506.01	2 205 585.41
17	515 510.19	2 205 590.59
18	515 518.41	2 205 600.90
19	515 527.89	2 205 612.78
20	515 527.20	2 205 613.19
21	515 535.31	2 205 624.29
22	515 540.63	2 205 631.66
23	515 547.34	2 205 640.84
24	515 552.98	2 205 648.08
25	515 559.92	2 205 657.18
26	515 563.76	2 205 662.21
27	515 572.45	2 205 655.73
28	515 575.61	2 205 659.96
29	515 571.63	2 205 662.78
30	515 566.51	2 205 666.40
31	515 568.63	2 205 669.36
32	515 587.73	2 205 696.09
33	515 603.80	2 205 717.28
34	515 615.49	2 205 732.96
35	515 622.82	2 205 728.19
36	515 625.37	2 205 731.99
37	515 613.30	2 205 740.96
38	515 584.33	2 205 703.34
39	515 581.88	2 205 701.38
40	515 542.06	2 205 647.56
41	515 540.70	2 205 648.69
42	515 524.65	2 205 626.59
43	515 493.65	2 205 587.43
44	515 466.08	2 205 551.32
45	515 427.41	2 205 502.32
46	515 438.15	2 205 495.00
47	515 417.41	2 205 470.81
48	515 414.75	2 205 467.73
49	515 378.18	2 205 425.61

Номер характерной точки	Координаты, м	
	X	Y
50	515 375.52	2 205 422.49
1	515 376.64	2 205 421.64
52:24:0040104:3:3Y1		
1	515 568.60	2 205 650.56
2	515 572.45	2 205 655.73
3	515 563.76	2 205 662.21
4	515 559.92	2 205 657.18
1	515 568.60	2 205 650.56
52:24:0040104:49:3Y1		
1	515 571.63	2 205 662.78
2	515 568.63	2 205 669.36
3	515 566.51	2 205 666.40
1	515 571.63	2 205 662.78
52:24:0040001:586:3Y1		
1	515 542.06	2 205 647.56
2	515 581.88	2 205 701.38
3	515 584.33	2 205 703.34
4	515 613.30	2 205 740.96
5	515 619.58	2 205 751.45
6	515 622.46	2 205 756.27
7	515 628.22	2 205 766.04
8	515 633.79	2 205 775.77
9	515 653.82	2 205 810.86
10	515 659.12	2 205 820.09
11	515 653.86	2 205 822.97
12	515 691.32	2 205 890.35
13	515 686.09	2 205 894.74
14	515 655.76	2 205 842.42
15	515 621.98	2 205 782.08
16	515 578.32	2 205 706.94
17	515 577.14	2 205 704.94
18	515 562.56	2 205 679.99
19	515 554.99	2 205 668.42
20	515 540.70	2 205 648.69
1	515 542.06	2 205 647.56
52:24:0040001:7414:3Y1		
1	515 625.37	2 205 731.99
2	515 632.70	2 205 742.91
3	515 619.58	2 205 751.45
4	515 613.30	2 205 740.96
1	515 625.37	2 205 731.99
52:24:0000000:3Y3		

Номер характерной точки	Координаты, м	
	X	Y
1	515 691.32	2 205 890.35
2	515 712.18	2 205 927.73
3	515 706.45	2 205 930.57
4	515 686.09	2 205 894.74
1	515 691.32	2 205 890.35
52:24:0040210:3Y4		
1	515 742.12	2 205 979.79
2	515 750.04	2 205 993.55
3	515 744.04	2 205 996.93
4	515 736.38	2 205 983.31
1	515 742.12	2 205 979.79
52:24:0040210:697:3Y1		
1	515 750.04	2 205 993.55
2	515 789.39	2 206 062.40
3	515 783.04	2 206 066.05
4	515 767.71	2 206 038.99
5	515 744.04	2 205 996.93
1	515 750.04	2 205 993.55
52:24:0040210:696:3Y1		
1	515 789.39	2 206 062.40
2	515 849.15	2 206 167.66
3	515 843.00	2 206 171.40
4	515 830.98	2 206 151.53
5	515 798.46	2 206 093.28
6	515 783.04	2 206 066.05
1	515 789.39	2 206 062.40
52:24:0040210:694:3Y1		
1	515 849.15	2 206 167.66
2	515 863.91	2 206 176.00
3	515 883.31	2 206 166.38
4	515 888.61	2 206 174.38
5	515 876.18	2 206 185.28
6	515 884.80	2 206 204.31
7	515 877.73	2 206 209.95
8	515 910.41	2 206 250.47
9	515 906.37	2 206 254.51
10	515 904.39	2 206 256.42
11	515 897.34	2 206 249.13
12	515 877.17	2 206 224.19
13	515 860.23	2 206 199.89
14	515 843.00	2 206 171.40
1	515 849.15	2 206 167.66

Номер характерной точки	Координаты, м	
	X	Y
52:24:0040210:3Y5		
1	515 930.09	2 206 281.42
2	515 931.49	2 206 282.74
3	515 933.67	2 206 284.79
4	515 956.64	2 206 306.39
5	515 958.79	2 206 308.40
6	515 981.77	2 206 330.00
7	515 984.05	2 206 332.14
8	515 983.67	2 206 332.45
9	515 929.29	2 206 282.20
1	515 930.09	2 206 281.42
52:24:0040210:695:3Y1		
1	515 961.29	2 206 301.73
2	516 012.69	2 206 345.94
3	516 036.73	2 206 368.65
4	516 032.27	2 206 377.64
5	515 983.67	2 206 332.45
6	515 984.05	2 206 332.14
7	515 988.14	2 206 328.76
8	515 985.57	2 206 326.19
9	515 963.35	2 206 303.81
1	515 961.29	2 206 301.73
52:24:0040210:3Y6		
1	516 037.95	2 206 366.19
2	516 056.63	2 206 382.67
3	516 056.47	2 206 383.77
4	516 056.88	2 206 386.09
5	516 052.94	2 206 396.62
6	516 089.80	2 206 430.61
7	516 038.29	2 206 383.25
8	516 032.27	2 206 377.64
9	516 036.73	2 206 368.65
1	516 037.95	2 206 366.19
52:24:0040001:1033:3Y1		
1	516 076.00	2 206 395.73
2	516 095.45	2 206 412.86
3	516 098.86	2 206 423.79
4	516 064.72	2 206 393.12
1	516 076.00	2 206 395.73
52:24:0040001:1033:3Y2		
1	516 453.68	2 206 765.02
2	516 469.98	2 206 775.72

Номер характерной точки	Координаты, м	
	X	Y
3	516 492.63	2 206 805.28
4	516 516.38	2 206 844.32
5	516 502.71	2 206 861.69
6	516 489.42	2 206 814.12
7	516 487.06	2 206 805.66
8	516 467.37	2 206 781.70
9	516 459.69	2 206 772.35
1	516 453.68	2 206 765.02
52:24:0040210:1116:3Y1		
1	516 242.95	2 206 545.48
2	516 244.20	2 206 549.45
3	516 237.31	2 206 553.54
4	516 226.93	2 206 543.44
1	516 242.95	2 206 545.48
52:24:0040210:1114:3Y1		
1	516 244.20	2 206 549.45
2	516 247.06	2 206 558.54
3	516 240.98	2 206 557.11
4	516 237.31	2 206 553.54
1	516 244.20	2 206 549.45
52:24:0040210:1114:3Y2		
1	516 370.23	2 206 679.20
2	516 378.46	2 206 679.82
3	516 374.80	2 206 687.30
4	516 371.21	2 206 683.81
1	516 370.23	2 206 679.20
52:24:0040210:1118:3Y1		
1	516 240.98	2 206 557.11
2	516 247.06	2 206 558.54
3	516 247.59	2 206 560.25
4	516 244.70	2 206 560.74
1	516 240.98	2 206 557.11
52:24:0040210:1118:3Y2		
1	516 368.18	2 206 679.05
2	516 370.23	2 206 679.20
3	516 371.21	2 206 683.81
4	516 367.24	2 206 679.95
1	516 368.18	2 206 679.05
52:24:0040210:1115:3Y1		
1	516 378.46	2 206 679.82
2	516 382.89	2 206 680.15
3	516 384.22	2 206 688.82

Номер характерной точки	Координаты, м	
	X	Y
4	516 387.81	2 206 695.30
5	516 425.10	2 206 734.09
6	516 428.82	2 206 737.97
7	516 431.27	2 206 740.52
8	516 430.43	2 206 741.42
9	516 428.36	2 206 739.42
10	516 394.41	2 206 706.40
11	516 391.95	2 206 704.00
12	516 380.45	2 206 692.79
13	516 374.80	2 206 687.30
1	516 378.46	2 206 679.82
52:24:0040210:3Y7		
1	516 431.27	2 206 740.52
2	516 447.26	2 206 757.21
3	516 453.68	2 206 765.02
4	516 459.69	2 206 772.35
5	516 467.37	2 206 781.70
6	516 457.42	2 206 789.87
7	516 436.56	2 206 762.27
8	516 424.05	2 206 747.38
9	516 430.43	2 206 741.42
1	516 431.27	2 206 740.52
52:24:0040210:3Y8		
1	516 489.42	2 206 814.12
2	516 502.71	2 206 861.69
3	516 500.85	2 206 864.04
4	516 497.09	2 206 850.74
5	516 482.53	2 206 826.80
6	516 479.62	2 206 822.40
1	516 489.42	2 206 814.12
52:24:0040210:407:3Y1		
1	516 516.38	2 206 844.32
2	516 525.40	2 206 861.80
3	516 517.85	2 206 865.72
4	516 540.20	2 206 907.96
5	516 634.36	2 207 105.88
6	516 665.82	2 207 171.78
7	516 691.25	2 207 166.04
8	516 707.28	2 207 168.37
9	516 707.34	2 207 170.83
10	516 665.48	2 207 181.34
11	516 649.10	2 207 149.76

Номер характерной точки	Координаты, м	
	X	Y
12	516 647.91	2 207 147.47
13	516 634.33	2 207 121.33
14	516 632.65	2 207 118.09
15	516 619.03	2 207 091.82
16	516 618.32	2 207 090.47
17	516 616.03	2 207 086.06
18	516 602.56	2 207 060.09
19	516 591.64	2 207 039.02
20	516 575.84	2 207 008.56
21	516 563.49	2 206 984.76
22	516 535.39	2 206 930.43
23	516 500.85	2 206 864.04
24	516 502.71	2 206 861.69
25	516 514.28	2 206 846.99
1	516 516.38	2 206 844.32
52:24:0040210:3Y9		
1	516 707.34	2 207 168.38
2	516 707.40	2 207 170.40
3	516 707.61	2 207 177.10
4	516 707.66	2 207 179.06
5	516 707.72	2 207 181.11
6	516 708.02	2 207 190.96
7	516 708.34	2 207 191.35
8	516 707.64	2 207 191.27
9	516 706.03	2 207 186.03
10	516 667.36	2 207 189.26
11	516 662.13	2 207 191.44
12	516 659.01	2 207 184.88
13	516 665.48	2 207 181.34
14	516 707.34	2 207 170.83
15	516 707.28	2 207 168.37
1	516 707.34	2 207 168.38
52:24:0040001:970:3Y1		
1	516 740.38	2 207 178.10
2	516 739.91	2 207 187.03
3	516 739.78	2 207 189.27
4	516 739.66	2 207 191.48
5	516 739.24	2 207 199.60
6	516 742.31	2 207 204.27
7	516 718.54	2 207 192.50
8	516 708.34	2 207 191.35
9	516 708.02	2 207 190.96

Номер характерной точки	Координаты, м	
	X	Y
10	516 707.72	2 207 181.11
11	516 707.66	2 207 179.06
12	516 707.61	2 207 177.10
13	516 707.40	2 207 170.40
14	516 707.34	2 207 168.38
15	516 729.47	2 207 172.58
1	516 740.38	2 207 178.10
52:24:0040001:970:3Y2		
1	516 948.19	2 207 813.66
2	516 974.36	2 207 884.74
3	516 966.72	2 207 887.67
4	516 968.38	2 207 893.54
5	516 973.90	2 207 907.95
6	516 978.93	2 207 920.92
7	516 982.91	2 207 931.64
8	516 993.98	2 207 959.61
9	516 995.91	2 207 964.42
10	517 019.82	2 208 026.09
11	517 032.35	2 208 056.96
12	517 032.69	2 208 057.88
13	517 027.03	2 208 060.04
14	516 993.77	2 207 965.92
15	516 993.10	2 207 964.04
16	516 992.43	2 207 962.15
17	516 940.95	2 207 816.45
1	516 948.19	2 207 813.66
52:24:0040205:3Y10		
1	516 740.38	2 207 178.10
2	516 770.88	2 207 193.53
3	516 761.80	2 207 213.26
4	516 742.31	2 207 204.27
5	516 739.24	2 207 199.60
6	516 739.66	2 207 191.48
7	516 739.78	2 207 189.27
8	516 739.91	2 207 187.03
1	516 740.38	2 207 178.10
52:24:0040210:1097:3Y1		
1	516 706.03	2 207 186.03
2	516 707.64	2 207 191.27
3	516 676.51	2 207 192.75
4	516 675.70	2 207 198.09
5	516 685.62	2 207 218.68

Номер характерной точки	Координаты, м	
	X	Y
6	516 682.33	2 207 220.33
7	516 667.36	2 207 189.26
1	516 706.03	2 207 186.03
52:24:0040210:1102:3Y1		
1	516 685.62	2 207 218.68
2	516 691.66	2 207 231.19
3	516 688.41	2 207 232.96
4	516 687.82	2 207 231.74
5	516 682.33	2 207 220.33
1	516 685.62	2 207 218.68
52:24:0040210:1102:3Y2		
1	516 692.94	2 207 233.88
2	516 696.34	2 207 240.93
3	516 693.05	2 207 242.58
4	516 689.71	2 207 235.66
1	516 692.94	2 207 233.88
52:24:0040210:3Y11		
1	516 692.59	2 207 230.68
2	516 693.96	2 207 233.32
3	516 692.94	2 207 233.88
4	516 689.71	2 207 235.66
5	516 688.70	2 207 236.21
6	516 687.29	2 207 233.57
7	516 688.41	2 207 232.96
8	516 691.66	2 207 231.19
1	516 692.59	2 207 230.68
52:24:0040210:1101:3Y1		
1	516 696.34	2 207 240.93
2	516 706.72	2 207 262.49
3	516 703.43	2 207 264.14
4	516 702.77	2 207 262.79
5	516 693.05	2 207 242.58
1	516 696.34	2 207 240.93
52:24:0040210:1100:3Y1		
1	516 706.72	2 207 262.49
2	516 719.88	2 207 276.93
3	516 722.00	2 207 281.34
4	516 713.69	2 207 285.44
5	516 704.21	2 207 265.76
6	516 703.43	2 207 264.14
1	516 706.72	2 207 262.49
52:24:0040210:1099:3Y1		

Номер характерной точки	Координаты, м	
	X	Y
1	516 722.00	2 207 281.34
2	516 730.13	2 207 298.21
3	516 729.97	2 207 303.75
4	516 723.95	2 207 306.73
5	516 722.62	2 207 303.98
6	516 717.82	2 207 294.02
7	516 716.41	2 207 291.09
8	516 713.69	2 207 285.44
1	516 722.00	2 207 281.34
52:24:0040210:1098:3Y1		
1	516 729.97	2 207 303.75
2	516 729.71	2 207 313.51
3	516 735.33	2 207 327.22
4	516 734.10	2 207 327.83
5	516 732.47	2 207 324.45
6	516 731.13	2 207 321.67
7	516 723.95	2 207 306.73
1	516 729.97	2 207 303.75
52:24:0040210:1103:3Y1		
1	516 735.33	2 207 327.22
2	516 744.19	2 207 348.80
3	516 734.10	2 207 327.83
1	516 735.33	2 207 327.22
52:24:0040210:3Y12		
1	516 802.79	2 207 470.61
2	516 811.94	2 207 488.39
3	516 813.08	2 207 490.62
4	516 814.23	2 207 492.86
5	516 818.72	2 207 503.87
6	516 808.59	2 207 500.25
7	516 804.68	2 207 492.23
8	516 796.24	2 207 474.03
1	516 802.79	2 207 470.61
52:24:0040001:7:3Y1		
1	516 814.23	2 207 492.86
2	516 825.43	2 207 498.15
3	516 829.31	2 207 499.76
4	516 823.51	2 207 515.58
5	516 818.72	2 207 503.87
1	516 814.23	2 207 492.86
52:24:0040001:7:3Y2		
1	516 840.09	2 207 556.21

Номер характерной точки	Координаты, м	
	X	Y
2	516 849.51	2 207 559.27
3	516 847.53	2 207 561.56
4	516 844.35	2 207 566.65
5	516 843.05	2 207 563.47
1	516 840.09	2 207 556.21
52:24:0040210:872:3Y1		
1	516 849.51	2 207 559.27
2	516 853.35	2 207 560.54
3	516 850.03	2 207 577.07
4	516 849.17	2 207 577.46
5	516 844.35	2 207 566.65
6	516 847.53	2 207 561.56
1	516 849.51	2 207 559.27
52:24:0040210:3Y13		
1	516 843.05	2 207 563.47
2	516 844.35	2 207 566.65
3	516 849.17	2 207 577.46
4	516 850.59	2 207 580.65
5	516 856.71	2 207 594.39
6	516 874.42	2 207 637.89
7	516 875.56	2 207 640.68
8	516 887.80	2 207 669.54
9	516 896.75	2 207 691.40
10	516 893.71	2 207 691.46
11	516 890.82	2 207 683.92
12	516 871.73	2 207 636.60
13	516 843.46	2 207 572.02
14	516 842.24	2 207 569.54
15	516 840.66	2 207 566.26
1	516 843.05	2 207 563.47
52:24:0040210:766:3Y1		
1	517 078.74	2 208 050.98
2	517 079.52	2 208 053.03
3	517 034.85	2 208 069.67
4	517 029.47	2 208 059.43
5	517 032.80	2 208 058.16
6	517 035.83	2 208 066.24
1	517 078.74	2 208 050.98
52:24:0040210:3Y14		
1	517 079.52	2 208 053.03
2	517 082.42	2 208 059.37
3	517 056.26	2 208 069.21

Номер характерной точки	Координаты, м	
	X	Y
4	517 042.56	2 208 075.46
5	517 036.44	2 208 078.25
6	517 049.54	2 208 112.05
7	517 050.31	2 208 114.02
8	517 064.96	2 208 151.82
9	517 070.19	2 208 149.74
10	517 070.29	2 208 150.09
11	517 074.30	2 208 163.31
12	517 072.85	2 208 163.85
13	517 069.21	2 208 165.24
14	517 060.49	2 208 140.92
15	517 040.77	2 208 090.52
16	517 024.22	2 208 061.09
17	517 027.03	2 208 060.04
18	517 032.69	2 208 057.88
19	517 032.80	2 208 058.16
20	517 029.47	2 208 059.43
21	517 034.85	2 208 069.67
1	517 079.52	2 208 053.03
52:24:0040210:902:3Y1		
1	517 042.56	2 208 075.46
2	517 057.85	2 208 109.02
3	517 049.54	2 208 112.05
4	517 036.44	2 208 078.25
1	517 042.56	2 208 075.46
52:24:0040210:903:3Y1		
1	517 058.64	2 208 110.95
2	517 070.19	2 208 149.74
3	517 064.96	2 208 151.82
4	517 050.31	2 208 114.02
1	517 058.64	2 208 110.95
52:24:0040210:1072:3Y1		
1	517 115.64	2 208 273.51
2	517 116.07	2 208 274.94
3	517 112.07	2 208 276.19
4	517 111.63	2 208 274.72
1	517 115.64	2 208 273.51
52:24:0040210:3Y15		
1	517 110.38	2 208 270.63
2	517 111.26	2 208 273.51
3	517 111.63	2 208 274.72
4	517 112.07	2 208 276.19

Номер характерной точки	Координаты, м	
	X	Y
5	517 116.07	2 208 274.94
6	517 117.14	2 208 278.48
7	517 113.47	2 208 279.97
8	517 115.18	2 208 284.35
9	517 115.91	2 208 286.22
10	517 120.62	2 208 298.25
11	517 121.79	2 208 302.49
12	517 125.59	2 208 312.43
13	517 128.07	2 208 318.74
14	517 126.47	2 208 319.34
15	517 124.97	2 208 315.43
16	517 108.21	2 208 271.30
17	517 106.39	2 208 266.51
18	517 108.23	2 208 271.29
1	517 110.38	2 208 270.63
52:24:0000000:3Y16		
1	517 134.94	2 208 341.70
2	517 135.31	2 208 342.62
3	517 136.26	2 208 342.23
4	517 141.84	2 208 355.86
5	517 147.47	2 208 370.98
6	517 152.76	2 208 385.34
7	517 158.72	2 208 398.59
8	517 160.11	2 208 399.46
9	517 167.83	2 208 417.83
10	517 167.35	2 208 421.00
11	517 174.20	2 208 438.93
12	517 176.44	2 208 438.16
13	517 178.19	2 208 443.13
14	517 174.79	2 208 444.63
15	517 176.88	2 208 448.31
16	517 191.07	2 208 475.82
17	517 191.19	2 208 475.79
18	517 203.73	2 208 497.84
19	517 214.54	2 208 515.13
20	517 218.84	2 208 532.06
21	517 219.59	2 208 533.63
22	517 218.08	2 208 534.52
23	517 211.02	2 208 537.73
24	517 215.04	2 208 546.88
25	517 219.10	2 208 556.13
26	517 216.07	2 208 557.46

Номер характерной точки	Координаты, м	
	X	Y
27	517 215.40	2 208 562.32
28	517 202.42	2 208 529.10
29	517 184.46	2 208 478.22
30	517 179.88	2 208 465.89
31	517 170.66	2 208 443.91
32	517 171.46	2 208 443.11
33	517 156.30	2 208 402.19
34	517 155.51	2 208 402.55
35	517 144.47	2 208 373.04
36	517 133.13	2 208 342.42
1	517 134.94	2 208 341.70
-	-	-
37	517 213.72	2 208 516.19
38	517 213.99	2 208 516.61
39	517 213.58	2 208 516.87
40	517 213.30	2 208 516.45
37	517 213.72	2 208 516.19
-	-	-
41	517 209.43	2 208 509.29
42	517 209.68	2 208 509.72
43	517 209.26	2 208 509.98
44	517 209.00	2 208 509.57
41	517 209.43	2 208 509.29
-	-	-
45	517 203.68	2 208 500.16
46	517 203.94	2 208 500.59
47	517 203.53	2 208 500.85
48	517 203.26	2 208 500.43
45	517 203.68	2 208 500.16
-	-	-
49	517 197.99	2 208 490.92
50	517 198.26	2 208 491.34
51	517 197.85	2 208 491.61
52	517 197.57	2 208 491.19
49	517 197.99	2 208 490.92
-	-	-
53	517 191.67	2 208 480.81
54	517 191.95	2 208 481.23
55	517 191.53	2 208 481.50
56	517 191.25	2 208 481.09
53	517 191.67	2 208 480.81
-	-	-

Номер характерной точки	Координаты, м	
	X	Y
57	517 185.50	2 208 470.99
58	517 185.76	2 208 471.42
59	517 185.35	2 208 471.68
60	517 185.08	2 208 471.26
57	517 185.50	2 208 470.99
-	-	-
61	517 183.71	2 208 469.33
62	517 183.94	2 208 469.79
63	517 183.50	2 208 470.01
64	517 183.26	2 208 469.57
61	517 183.71	2 208 469.33
-	-	-
65	517 179.78	2 208 459.31
66	517 179.97	2 208 459.77
67	517 179.51	2 208 459.96
68	517 179.32	2 208 459.52
65	517 179.78	2 208 459.31
-	-	-
69	517 175.49	2 208 448.19
70	517 175.68	2 208 448.67
71	517 175.23	2 208 448.85
72	517 175.02	2 208 448.39
69	517 175.49	2 208 448.19
-	-	-
73	517 174.40	2 208 445.54
74	517 174.59	2 208 446.02
75	517 174.12	2 208 446.19
76	517 173.94	2 208 445.73
73	517 174.40	2 208 445.54
-	-	-
77	517 194.01	2 208 496.36
78	517 212.39	2 208 526.36
79	517 204.20	2 208 529.91
80	517 191.74	2 208 497.65
77	517 194.01	2 208 496.36
52:24:0040210:921:3Y1		
1	517 213.72	2 208 516.19
2	517 213.99	2 208 516.61
3	517 213.58	2 208 516.87
4	517 213.30	2 208 516.45
1	517 213.72	2 208 516.19
-	-	-

Номер характерной точки	Координаты, м	
	X	Y
5	517 209.43	2 208 509.29
6	517 209.68	2 208 509.72
7	517 209.26	2 208 509.98
8	517 209.00	2 208 509.57
5	517 209.43	2 208 509.29
-	-	-
9	517 203.68	2 208 500.16
10	517 203.94	2 208 500.59
11	517 203.53	2 208 500.85
12	517 203.26	2 208 500.43
9	517 203.68	2 208 500.16
-	-	-
12	517 197.99	2 208 490.92
13	517 198.26	2 208 491.34
14	517 197.85	2 208 491.61
15	517 197.57	2 208 491.19
12	517 197.99	2 208 490.92
-	-	-
16	517 191.67	2 208 480.81
17	517 191.95	2 208 481.23
18	517 191.53	2 208 481.50
19	517 191.25	2 208 481.09
16	517 191.67	2 208 480.81
-	-	-
20	517 185.50	2 208 470.99
21	517 185.76	2 208 471.42
22	517 185.35	2 208 471.68
23	517 185.08	2 208 471.26
20	517 185.50	2 208 470.99
-	-	-
24	517 183.71	2 208 469.33
25	517 183.94	2 208 469.79
26	517 183.50	2 208 470.01
27	517 183.26	2 208 469.57
24	517 183.71	2 208 469.33
-	-	-
28	517 179.78	2 208 459.31
29	517 179.97	2 208 459.77
30	517 179.51	2 208 459.96
31	517 179.32	2 208 459.52
28	517 179.78	2 208 459.31
-	-	-

Номер характерной точки	Координаты, м	
	X	Y
32	517 175.49	2 208 448.19
33	517 175.68	2 208 448.67
34	517 175.23	2 208 448.85
35	517 175.02	2 208 448.39
32	517 175.49	2 208 448.19
-	-	-
36	517 174.40	2 208 445.54
37	517 174.59	2 208 446.02
38	517 174.12	2 208 446.19
39	517 173.94	2 208 445.73
36	517 174.40	2 208 445.54
52:24:0040210:3Y17		
1	517 360.77	2 208 836.65
2	517 386.35	2 208 868.00
3	517 394.45	2 208 872.69
4	517 396.47	2 208 872.69
5	517 397.50	2 208 874.74
6	517 404.73	2 208 882.91
7	517 408.74	2 208 887.44
8	517 416.59	2 208 896.30
9	517 424.50	2 208 905.32
10	517 423.34	2 208 906.09
11	517 429.10	2 208 913.24
12	517 436.54	2 208 922.66
13	517 443.16	2 208 930.25
14	517 451.72	2 208 940.35
15	517 458.48	2 208 948.35
16	517 472.49	2 208 964.61
17	517 489.57	2 208 989.47
18	517 461.46	2 208 956.44
19	517 428.47	2 208 917.80
20	517 403.53	2 208 887.94
21	517 393.44	2 208 875.49
22	517 388.23	2 208 877.85
23	517 374.71	2 208 857.71
1	517 360.77	2 208 836.65
52:24:0040210:3Y18		
1	517 581.95	2 209 100.20
2	517 589.66	2 209 110.39
3	517 592.94	2 209 114.77
4	517 592.16	2 209 115.35
1	517 581.95	2 209 100.20

Номер характерной точки	Координаты, м	
	X	Y
52:24:0040210:3Y19		
1	517 647.41	2 209 145.49
2	517 648.59	2 209 147.18
3	517 636.22	2 209 152.26
1	517 647.41	2 209 145.49
52:24:0040001:978:3Y1		
1	515 301.27	2 205 400.93
2	515 348.79	2 205 450.03
3	515 371.88	2 205 476.23
4	515 399.37	2 205 510.39
5	515 422.07	2 205 539.14
6	515 444.77	2 205 567.91
7	515 472.33	2 205 604.02
8	515 503.13	2 205 642.92
9	515 532.75	2 205 683.77
10	515 539.59	2 205 694.21
11	515 555.00	2 205 720.57
12	515 598.52	2 205 795.46
13	515 606.16	2 205 809.11
14	515 599.69	2 205 814.39
15	515 575.33	2 205 771.03
16	515 546.50	2 205 722.14
17	515 497.22	2 205 644.13
18	515 464.96	2 205 600.49
19	515 400.55	2 205 519.42
20	515 350.14	2 205 464.33
21	515 293.32	2 205 408.99
1	515 301.27	2 205 400.93
52:24:0040001:974:3Y1		
1	515 606.16	2 205 809.11
2	515 632.29	2 205 855.79
3	515 662.67	2 205 908.19
4	515 708.55	2 205 988.95
5	515 744.19	2 206 052.28
6	515 774.92	2 206 106.53
7	515 807.65	2 206 165.11
8	515 837.58	2 206 214.63
9	515 855.57	2 206 240.43
10	515 874.36	2 206 263.67
11	515 851.08	2 206 283.71
12	515 847.27	2 206 280.11
13	515 853.00	2 206 273.34

Номер характерной точки	Координаты, м	
	X	Y
14	515 855.91	2 206 268.28
15	515 856.76	2 206 266.80
16	515 856.76	2 206 258.84
17	515 852.98	2 206 250.71
18	515 834.52	2 206 225.34
19	515 829.87	2 206 218.65
20	515 816.49	2 206 197.01
21	515 800.23	2 206 169.23
22	515 784.64	2 206 140.83
23	515 771.92	2 206 117.73
24	515 762.07	2 206 100.35
25	515 744.43	2 206 069.05
26	515 742.33	2 206 065.32
27	515 726.67	2 206 037.52
28	515 695.49	2 205 982.50
29	515 672.74	2 205 942.08
30	515 647.16	2 205 897.02
31	515 639.02	2 205 884.60
32	515 628.10	2 205 869.70
33	515 615.29	2 205 847.42
34	515 609.02	2 205 832.06
35	515 599.69	2 205 814.39
1	515 606.16	2 205 809.11
52:24:0040001:971:3Y1		
1	515 874.36	2 206 263.67
2	515 877.11	2 206 267.07
3	515 910.41	2 206 301.54
4	516 019.95	2 206 403.08
5	516 012.95	2 206 410.98
6	515 998.06	2 206 397.65
7	515 964.42	2 206 366.00
8	515 915.64	2 206 320.07
9	515 885.57	2 206 290.29
10	515 876.08	2 206 283.24
11	515 867.43	2 206 283.00
12	515 860.67	2 206 286.16
13	515 857.00	2 206 289.30
14	515 851.08	2 206 283.71
1	515 874.36	2 206 263.67
52:24:0040001:1553:3Y1		
1	516 019.95	2 206 403.08
2	516 071.66	2 206 450.61

Номер характерной точки	Координаты, м	
	X	Y
3	516 115.59	2 206 490.00
4	516 164.86	2 206 536.60
5	516 209.40	2 206 577.36
6	516 237.74	2 206 602.66
7	516 282.13	2 206 645.19
8	516 307.60	2 206 667.96
9	516 337.75	2 206 696.22
10	516 369.26	2 206 727.02
11	516 393.86	2 206 753.47
12	516 415.42	2 206 779.14
13	516 440.76	2 206 812.64
14	516 459.72	2 206 841.31
15	516 476.53	2 206 868.97
16	516 480.08	2 206 875.30
17	516 484.02	2 206 882.26
18	516 466.82	2 206 890.63
19	516 463.22	2 206 892.43
20	516 457.40	2 206 895.47
21	516 445.94	2 206 901.44
22	516 440.56	2 206 904.24
23	516 431.83	2 206 887.50
24	516 464.47	2 206 871.38
25	516 449.47	2 206 847.07
26	516 432.92	2 206 822.89
27	516 416.16	2 206 800.70
28	516 387.96	2 206 793.82
29	516 399.70	2 206 783.53
30	516 386.62	2 206 769.87
31	516 376.60	2 206 759.42
32	516 325.46	2 206 711.54
33	516 274.21	2 206 663.56
34	516 232.83	2 206 624.80
35	516 232.74	2 206 624.72
36	516 193.66	2 206 588.25
37	516 180.82	2 206 576.26
38	516 141.45	2 206 539.37
39	516 112.56	2 206 512.29
40	516 090.59	2 206 491.70
41	516 063.14	2 206 465.97
42	516 022.59	2 206 427.96
43	516 009.09	2 206 415.31
44	516 009.25	2 206 415.13

Номер характерной точки	Координаты, м	
	X	Y
45	516 012.95	2 206 410.98
1	516 019.95	2 206 403.08
52:24:0040001:17766:3Y1		
1	516 090.59	2 206 491.70
2	516 097.89	2 206 498.55
3	516 080.78	2 206 518.05
4	516 072.90	2 206 510.57
1	516 090.59	2 206 491.70
52:24:0040001:17767:3Y1		
1	516 097.89	2 206 498.55
2	516 112.55	2 206 512.29
3	516 094.74	2 206 531.31
4	516 080.78	2 206 518.05
1	516 097.89	2 206 498.55
52:24:0040001:1530:3Y1		
1	516 387.96	2 206 793.82
2	516 416.16	2 206 800.70
3	516 432.92	2 206 822.89
4	516 449.47	2 206 847.07
5	516 464.47	2 206 871.38
6	516 431.83	2 206 887.50
7	516 379.37	2 206 801.06
1	516 387.96	2 206 793.82
52:24:0040001:1036:3Y1		
1	516 466.84	2 206 890.67
2	516 467.96	2 206 893.01
3	516 464.06	2 206 894.17
4	516 463.22	2 206 892.43
1	516 466.84	2 206 890.67
52:24:0040001:1036:3Y2		
1	516 695.24	2 207 369.08
2	516 702.89	2 207 384.34
3	516 708.53	2 207 395.60
4	516 710.24	2 207 399.01
5	516 707.99	2 207 399.28
6	516 705.00	2 207 399.63
7	516 697.28	2 207 400.56
8	516 697.48	2 207 397.11
9	516 704.84	2 207 396.25
10	516 698.21	2 207 384.18
11	516 698.47	2 207 379.58
12	516 694.14	2 207 370.61

Номер характерной точки	Координаты, м	
	X	Y
1	516 695.24	2 207 369.08
52:24:0040001:1036:3Y3		
1	516 940.23	2 207 927.82
2	516 952.04	2 207 931.41
3	516 956.03	2 207 937.53
4	516 970.32	2 207 976.65
5	516 988.88	2 208 025.14
6	517 015.47	2 208 099.94
7	517 035.21	2 208 150.42
8	517 053.36	2 208 201.13
9	517 071.23	2 208 249.37
10	517 081.12	2 208 276.02
11	517 099.71	2 208 325.01
12	517 120.53	2 208 379.85
13	517 141.50	2 208 439.94
14	517 159.06	2 208 487.42
15	517 177.09	2 208 538.51
16	517 193.56	2 208 580.63
17	517 204.89	2 208 607.61
18	517 196.11	2 208 612.31
19	517 195.36	2 208 610.45
20	517 125.88	2 208 438.37
21	517 134.89	2 208 431.84
22	517 136.43	2 208 431.05
23	517 105.97	2 208 347.23
24	517 079.25	2 208 276.90
25	517 056.49	2 208 216.46
26	517 042.12	2 208 177.82
27	517 032.63	2 208 151.32
28	517 013.25	2 208 100.67
29	516 986.51	2 208 026.18
30	516 968.27	2 207 977.56
31	516 959.24	2 207 953.24
32	516 954.81	2 207 937.92
33	516 951.69	2 207 934.66
34	516 932.64	2 207 928.60
35	516 941.42	2 207 930.96
1	516 940.23	2 207 927.82
52:24:0040204:81:3Y1		
1	516 463.22	2 206 892.43
2	516 464.06	2 206 894.18
3	516 461.58	2 206 895.23

Номер характерной точки	Координаты, м	
	X	Y
4	516 460.12	2 206 894.05
1	516 463.22	2 206 892.43
52:24:0040001:3Y20		
1	516 723.78	2 207 382.02
2	516 728.70	2 207 392.67
3	516 708.53	2 207 395.60
4	516 702.90	2 207 384.34
1	516 723.78	2 207 382.02
52:24:0040202:3Y21		
1	516 698.21	2 207 384.18
2	516 704.84	2 207 396.25
3	516 697.48	2 207 397.11
4	516 697.97	2 207 388.59
5	516 698.35	2 207 388.43
6	516 697.23	2 207 385.45
7	516 698.17	2 207 384.90
1	516 698.21	2 207 384.18
52:24:0040001:839:3Y1		
1	516 728.70	2 207 392.67
2	516 730.91	2 207 397.48
3	516 744.52	2 207 426.74
4	516 750.67	2 207 439.94
5	516 780.28	2 207 503.74
6	516 781.28	2 207 505.83
7	516 785.86	2 207 515.25
8	516 777.06	2 207 520.13
9	516 777.84	2 207 521.41
10	516 786.52	2 207 516.60
11	516 800.09	2 207 544.51
12	516 818.94	2 207 583.35
13	516 825.27	2 207 597.84
14	516 844.94	2 207 642.74
15	516 836.06	2 207 647.66
16	516 836.68	2 207 649.02
17	516 845.53	2 207 644.10
18	516 846.83	2 207 647.05
19	516 861.94	2 207 684.54
20	516 865.67	2 207 693.81
21	516 881.85	2 207 736.08
22	516 872.70	2 207 740.29
23	516 873.34	2 207 741.65
24	516 882.39	2 207 737.48

Номер характерной точки	Координаты, м	
	X	Y
25	516 884.18	2 207 742.13
26	516 903.07	2 207 794.44
27	516 908.84	2 207 810.39
28	516 916.32	2 207 830.40
29	516 907.65	2 207 834.08
30	516 908.35	2 207 835.60
31	516 916.86	2 207 831.84
32	516 939.94	2 207 893.52
33	516 953.08	2 207 929.48
34	516 939.81	2 207 926.73
35	516 932.09	2 207 906.47
36	516 884.69	2 207 779.84
37	516 877.93	2 207 773.56
38	516 846.13	2 207 690.46
39	516 843.30	2 207 689.39
40	516 828.94	2 207 657.82
41	516 817.14	2 207 631.47
42	516 803.60	2 207 602.14
43	516 789.12	2 207 570.31
44	516 774.35	2 207 537.85
45	516 766.77	2 207 521.19
46	516 744.82	2 207 475.45
47	516 719.86	2 207 423.86
48	516 707.99	2 207 399.28
49	516 710.24	2 207 399.01
50	516 708.53	2 207 395.60
1	516 728.70	2 207 392.67
52:24:0040001:3Y22		
1	516 953.08	2 207 929.48
2	516 956.03	2 207 937.53
3	516 952.04	2 207 931.41
4	516 940.23	2 207 927.82
5	516 939.81	2 207 926.73
1	516 953.08	2 207 929.48
52:24:0000000:3Y23		
1	516 954.81	2 207 937.92
2	516 959.24	2 207 953.24
3	516 968.27	2 207 977.56
4	516 986.51	2 208 026.18
5	517 013.25	2 208 100.67
6	517 032.63	2 208 151.32
7	517 042.12	2 208 177.82

Номер характерной точки	Координаты, м	
	X	Y
8	517 056.49	2 208 216.46
9	517 079.25	2 208 276.90
10	517 105.97	2 208 347.23
11	517 136.43	2 208 431.05
12	517 134.89	2 208 431.84
13	517 125.88	2 208 438.37
14	517 127.48	2 208 442.57
15	517 119.44	2 208 446.22
16	517 081.58	2 208 464.05
17	517 072.92	2 208 454.41
18	517 112.89	2 208 434.62
19	517 120.79	2 208 430.87
20	517 125.41	2 208 428.68
21	517 132.51	2 208 425.32
22	517 104.04	2 208 346.91
23	517 082.93	2 208 291.36
24	517 066.25	2 208 247.43
25	517 065.72	2 208 246.03
26	517 036.75	2 208 169.76
27	517 029.12	2 208 149.65
28	517 028.58	2 208 148.24
29	517 014.80	2 208 111.92
30	516 994.99	2 208 056.09
31	516 994.22	2 208 053.93
32	516 993.72	2 208 052.49
33	516 989.33	2 208 040.09
34	516 957.47	2 207 953.97
35	516 953.08	2 207 939.35
36	516 946.16	2 207 939.15
37	516 939.53	2 207 938.95
38	516 943.84	2 207 955.14
39	516 938.10	2 207 947.32
40	516 935.70	2 207 938.91
41	516 925.31	2 207 938.51
42	516 932.64	2 207 928.60
43	516 951.69	2 207 934.66
1	516 954.81	2 207 937.92
52:24:0040001:814:3Y1		
1	516 953.08	2 207 939.35
2	516 957.47	2 207 953.97
3	516 989.33	2 208 040.09
4	516 993.72	2 208 052.49

Номер характерной точки	Координаты, м	
	X	Y
5	516 984.36	2 208 056.21
6	516 984.94	2 208 057.57
7	516 994.22	2 208 053.93
8	516 994.99	2 208 056.09
9	517 014.80	2 208 111.92
10	517 028.58	2 208 148.24
11	517 024.36	2 208 149.92
12	517 016.51	2 208 125.56
13	517 001.41	2 208 086.75
14	516 988.78	2 208 092.86
15	516 986.26	2 208 085.07
16	516 987.21	2 208 084.76
17	516 966.36	2 208 019.85
18	516 962.64	2 208 018.85
19	516 959.24	2 208 012.90
20	516 961.10	2 207 999.07
21	516 953.96	2 207 965.09
22	516 946.16	2 207 939.15
1	516 953.08	2 207 939.35
52:24:0040001:814:3Y2		
1	517 029.12	2 208 149.65
2	517 036.75	2 208 169.76
3	517 065.72	2 208 246.03
4	517 059.39	2 208 248.55
5	517 034.51	2 208 181.35
6	517 024.84	2 208 151.34
1	517 029.12	2 208 149.65
52:24:0040001:814:3Y3		
1	517 066.25	2 208 247.43
2	517 082.93	2 208 291.36
3	517 104.04	2 208 346.91
4	517 132.51	2 208 425.32
5	517 125.41	2 208 428.68
6	517 124.00	2 208 425.97
7	517 119.57	2 208 428.21
8	517 120.79	2 208 430.87
9	517 112.89	2 208 434.62
10	517 110.11	2 208 426.64
11	517 117.11	2 208 421.99
12	517 078.28	2 208 299.68
13	517 075.95	2 208 300.58
14	517 071.37	2 208 288.59

Номер характерной точки	Координаты, м	
	X	Y
15	517 073.88	2 208 287.69
16	517 059.95	2 208 249.93
1	517 066.25	2 208 247.43
52:24:0040202:2695:3Y1		
1	517 119.94	2 208 519.25
2	517 120.43	2 208 520.12
3	517 119.56	2 208 520.61
4	517 119.07	2 208 519.74
1	517 119.94	2 208 519.25
52:24:0040202:493:3Y1		
1	517 165.49	2 208 546.40
2	517 187.61	2 208 594.04
3	517 183.92	2 208 597.05
4	517 169.24	2 208 557.30
5	517 164.59	2 208 558.88
6	517 161.10	2 208 549.85
1	517 165.49	2 208 546.40
52:24:0040202:3Y24		
1	517 188.46	2 208 593.39
2	517 195.36	2 208 610.45
3	517 196.11	2 208 612.31
4	517 214.08	2 208 652.44
5	517 238.80	2 208 707.71
6	517 235.53	2 208 701.73
7	517 219.43	2 208 672.22
8	517 196.79	2 208 630.71
9	517 193.43	2 208 620.83
10	517 161.77	2 208 661.40
11	517 181.82	2 208 658.71
12	517 194.60	2 208 687.26
13	517 162.84	2 208 691.52
14	517 154.38	2 208 669.51
15	517 159.94	2 208 663.40
16	517 155.33	2 208 656.91
17	517 157.36	2 208 655.30
18	517 158.88	2 208 653.99
19	517 190.35	2 208 612.65
20	517 190.41	2 208 611.94
21	517 185.52	2 208 597.51
22	517 185.43	2 208 595.82
23	517 187.61	2 208 594.04
1	517 188.46	2 208 593.39

Номер характерной точки	Координаты, м	
	X	Y
52:24:0040202:2769:3Y1		
1	517 151.87	2 208 647.32
2	517 157.36	2 208 655.30
3	517 155.33	2 208 656.91
4	517 148.70	2 208 652.03
1	517 151.87	2 208 647.32
52:24:0040202:2750:3Y1		
1	517 219.43	2 208 672.22
2	517 235.53	2 208 701.73
3	517 217.58	2 208 716.49
4	517 197.97	2 208 689.49
1	517 219.43	2 208 672.22
52:24:0040202:2749:3Y1		
1	517 235.53	2 208 701.73
2	517 238.80	2 208 707.71
3	517 250.52	2 208 733.88
4	517 237.33	2 208 744.62
5	517 217.58	2 208 716.49
1	517 235.53	2 208 701.73
52:24:0040202:2748:3Y1		
1	517 250.52	2 208 733.88
2	517 265.10	2 208 766.43
3	517 258.09	2 208 775.14
4	517 237.33	2 208 744.62
1	517 250.52	2 208 733.88
52:24:0040202:3Y25		
52:24:0040202:3Y25(1)		
1	517 274.75	2 208 783.47
2	517 275.27	2 208 784.32
3	517 274.41	2 208 784.84
4	517 273.89	2 208 783.98
1	517 274.75	2 208 783.47
52:24:0040202:3Y25(2)		
5	517 311.01	2 208 844.00
6	517 311.61	2 208 844.79
7	517 310.81	2 208 845.39
8	517 310.21	2 208 844.60
5	517 311.01	2 208 844.00
52:24:0040202:3Y25(3)		
9	517 377.31	2 208 903.39
10	517 377.92	2 208 904.18
11	517 377.12	2 208 904.79

Номер характерной точки	Координаты, м	
	X	Y
12	517 376.52	2 208 903.99
9	517 377.31	2 208 903.39
52:24:0040202:3Y25(4)		
13	517 359.56	2 208 911.03
14	517 362.87	2 208 913.09
15	517 362.61	2 208 919.31
13	517 359.56	2 208 911.03
52:24:0040202:6397:3Y1		
1	517 265.10	2 208 766.43
2	517 277.44	2 208 793.95
3	517 290.28	2 208 822.68
4	517 258.09	2 208 775.14
1	517 265.10	2 208 766.43
52:24:0040202:2144:3Y1		
1	517 299.56	2 208 782.99
2	517 300.27	2 208 784.21
3	517 302.09	2 208 787.30
4	517 296.94	2 208 790.43
5	517 298.50	2 208 793.07
6	517 303.57	2 208 789.81
7	517 319.24	2 208 816.35
8	517 314.09	2 208 819.48
9	517 315.80	2 208 822.06
10	517 320.73	2 208 818.88
11	517 324.00	2 208 824.40
12	517 335.87	2 208 842.21
13	517 330.90	2 208 845.60
14	517 332.73	2 208 848.09
15	517 337.51	2 208 844.67
16	517 348.74	2 208 861.51
17	517 356.04	2 208 871.08
18	517 333.17	2 208 886.51
19	517 290.28	2 208 822.68
20	517 277.44	2 208 793.95
1	517 299.56	2 208 782.99
-	-	-
21	517 311.01	2 208 844.00
22	517 311.61	2 208 844.79
23	517 310.81	2 208 845.39
24	517 310.21	2 208 844.60
21	517 311.01	2 208 844.00
52:24:0040202:2101:3Y1		

Номер характерной точки	Координаты, м	
	X	Y
1	517 356.04	2 208 871.08
2	517 358.62	2 208 874.46
3	517 353.84	2 208 878.10
4	517 355.64	2 208 880.47
5	517 360.42	2 208 876.82
6	517 371.12	2 208 890.82
7	517 381.42	2 208 903.54
8	517 376.75	2 208 907.36
9	517 378.63	2 208 909.67
10	517 383.31	2 208 905.85
11	517 401.06	2 208 927.12
12	517 397.03	2 208 930.55
13	517 380.45	2 208 911.25
14	517 377.45	2 208 910.64
15	517 366.84	2 208 919.54
16	517 363.76	2 208 922.11
17	517 341.71	2 208 889.59
18	517 337.20	2 208 892.52
19	517 333.17	2 208 886.51
1	517 356.04	2 208 871.08
-	-	-
20	517 377.31	2 208 903.39
21	517 377.92	2 208 904.18
22	517 377.12	2 208 904.79
23	517 376.52	2 208 903.99
20	517 377.31	2 208 903.39
-	-	-
24	517 359.56	2 208 911.03
25	517 362.87	2 208 913.09
26	517 362.61	2 208 919.31
27	517 359.56	2 208 911.03
24	517 359.56	2 208 911.03
52:24:0040202:2101:3Y2		
1	517 402.98	2 208 929.43
2	517 406.26	2 208 933.36
3	517 402.34	2 208 936.73
4	517 398.98	2 208 932.81
1	517 402.98	2 208 929.43
52:24:0040202:2101:3Y3		
1	517 366.84	2 208 919.54
2	517 382.13	2 208 942.07
3	517 388.54	2 208 948.58

Номер характерной точки	Координаты, м	
	X	Y
4	517 385.50	2 208 951.19
5	517 378.99	2 208 944.60
6	517 363.76	2 208 922.11
1	517 366.84	2 208 919.54
52:24:0040202:2098:3Y1		
1	517 406.26	2 208 933.36
2	517 407.83	2 208 935.22
3	517 423.40	2 208 953.46
4	517 419.58	2 208 956.80
5	517 402.34	2 208 936.73
1	517 406.26	2 208 933.36
52:24:0040202:2098:3Y2		
1	517 425.36	2 208 955.75
2	517 440.90	2 208 973.93
3	517 448.81	2 208 983.24
4	517 445.27	2 208 986.32
5	517 421.55	2 208 959.06
1	517 425.36	2 208 955.75
52:24:0040202:2098:3Y3		
1	517 450.74	2 208 985.52
2	517 458.03	2 208 994.10
3	517 454.40	2 208 996.74
4	517 447.25	2 208 988.58
1	517 450.74	2 208 985.52
52:24:0040202:2098:3Y4		
1	517 388.54	2 208 948.58
2	517 443.73	2 209 004.50
3	517 440.44	2 209 006.89
4	517 385.50	2 208 951.19
1	517 388.54	2 208 948.58
52:24:0040202:3Y26		
1	517 458.03	2 208 994.10
2	517 461.87	2 208 998.61
3	517 458.32	2 209 001.21
4	517 454.40	2 208 996.74
1	517 458.03	2 208 994.10
52:24:0040202:2095:3Y1		
1	517 461.87	2 208 998.61
2	517 468.95	2 209 006.92
3	517 473.00	2 209 011.75
4	517 469.91	2 209 014.43
5	517 458.32	2 209 001.21

Номер характерной точки	Координаты, м	
	X	Y
1	517 461.87	2 208 998.61
52:24:0040202:2095:3Y2		
1	517 474.90	2 209 014.02
2	517 493.58	2 209 036.24
3	517 490.83	2 209 038.64
4	517 471.87	2 209 016.70
1	517 474.90	2 209 014.02
52:24:0040202:2095:3Y3		
1	517 495.50	2 209 038.52
2	517 504.98	2 209 049.80
3	517 512.24	2 209 058.36
4	517 509.60	2 209 060.95
5	517 492.77	2 209 040.93
1	517 495.50	2 209 038.52
52:24:0040202:2095:3Y4		
1	517 447.97	2 209 008.80
2	517 452.24	2 209 013.14
3	517 449.39	2 209 015.96
4	517 444.70	2 209 011.20
1	517 447.97	2 209 008.80
52:24:0040202:2109:3Y1		
1	517 512.24	2 209 058.36
2	517 513.36	2 209 059.68
3	517 508.80	2 209 063.65
4	517 510.78	2 209 065.91
5	517 515.29	2 209 061.96
6	517 532.88	2 209 082.70
7	517 528.34	2 209 086.66
8	517 530.32	2 209 088.92
9	517 534.82	2 209 084.98
10	517 536.77	2 209 087.27
11	517 552.69	2 209 106.98
12	517 548.06	2 209 110.87
13	517 550.00	2 209 113.17
14	517 554.55	2 209 109.29
15	517 560.21	2 209 116.26
16	517 564.37	2 209 122.45
17	517 557.45	2 209 128.40
18	517 507.74	2 209 062.77
19	517 509.60	2 209 060.95
1	517 512.24	2 209 058.36
52:24:0040202:2105:3Y1		

Номер характерной точки	Координаты, м	
	X	Y
1	517 564.37	2 209 122.45
2	517 570.87	2 209 132.08
3	517 565.94	2 209 135.60
4	517 567.66	2 209 138.02
5	517 572.55	2 209 134.59
6	517 582.37	2 209 149.13
7	517 587.35	2 209 157.87
8	517 582.15	2 209 161.02
9	517 572.73	2 209 150.18
10	517 557.45	2 209 128.40
1	517 564.37	2 209 122.45
52:24:0040202:2105:3У2		

Номер характерной точки	Координаты, м	
	X	Y
1	517 588.84	2 209 160.48
2	517 600.07	2 209 180.11
3	517 602.67	2 209 185.60
4	517 597.35	2 209 188.34
5	517 598.70	2 209 191.01
6	517 603.97	2 209 188.34
7	517 610.36	2 209 201.77
8	517 602.22	2 209 203.57
9	517 588.30	2 209 170.45
10	517 584.23	2 209 163.25
1	517 588.84	2 209 160.48

2.3. Сведения о границах территории, применительно к которой осуществляется подготовка проекта межевания, содержащие перечень координат характерных точек таких границ в системе координат, используемой для ведения Единого государственного реестра недвижимости

Перечень координат характерных точек границ территории, применительно к которой осуществляется подготовка проекта межевания

Система координат МСК-52

Номер характерной точки	Координаты, м	
	X	Y
1	515 344.08	2 205 368.86
2	515 347.41	2 205 372.71
3	515 351.76	2 205 387.49
4	515 363.96	2 205 404.43
5	515 376.64	2 205 421.64
6	515 392.28	2 205 440.58
7	515 393.87	2 205 442.50
8	515 414.75	2 205 467.71
9	515 417.71	2 205 470.55
10	515 438.49	2 205 494.78
11	515 440.55	2 205 498.14
12	515 448.64	2 205 510.51
13	515 457.33	2 205 521.83
14	515 465.92	2 205 533.67
15	515 475.01	2 205 545.11
16	515 483.36	2 205 556.10
17	515 492.40	2 205 567.67
18	515 501.27	2 205 578.77
19	515 505.53	2 205 584.66

Номер характерной точки	Координаты, м	
	X	Y
20	515 506.01	2 205 585.41
21	515 510.19	2 205 590.59
22	515 518.41	2 205 600.90
23	515 527.89	2 205 612.78
24	515 527.20	2 205 613.19
25	515 535.31	2 205 624.29
26	515 540.63	2 205 631.66
27	515 547.34	2 205 640.84
28	515 552.98	2 205 648.08
29	515 559.92	2 205 657.18
30	515 568.60	2 205 650.56
31	515 572.45	2 205 655.73
32	515 575.61	2 205 659.96
33	515 571.63	2 205 662.78
34	515 568.63	2 205 669.36
35	515 587.73	2 205 696.09
36	515 603.80	2 205 717.28
37	515 615.49	2 205 732.96
38	515 622.82	2 205 728.19

Номер характерной точки	Координаты, м	
	X	Y
39	515 625.37	2 205 731.99
40	515 632.70	2 205 742.91
41	515 619.58	2 205 751.45
42	515 622.46	2 205 756.27
43	515 628.22	2 205 766.04
44	515 633.79	2 205 775.77
45	515 653.82	2 205 810.86
46	515 659.12	2 205 820.09
47	515 653.86	2 205 822.97
48	515 691.32	2 205 890.35
49	515 712.18	2 205 927.73
50	515 715.68	2 205 925.99
51	515 717.15	2 205 928.58
52	515 743.67	2 205 975.38
53	515 745.12	2 205 977.94
54	515 742.12	2 205 979.79
55	515 750.04	2 205 993.55
56	515 789.39	2 206 062.40
57	515 849.15	2 206 167.66
58	515 863.91	2 206 176.00
59	515 883.31	2 206 166.38
60	515 888.61	2 206 174.38
61	515 876.18	2 206 185.28
62	515 884.80	2 206 204.31
63	515 877.73	2 206 209.95
64	515 910.41	2 206 250.47
65	515 912.90	2 206 252.98
66	515 936.86	2 206 277.13
67	515 939.00	2 206 279.28
68	515 961.20	2 206 301.64
69	515 961.29	2 206 301.73
70	516 012.69	2 206 345.94
71	516 036.73	2 206 368.65
72	516 037.95	2 206 366.19
73	516 056.63	2 206 382.67
74	516 056.47	2 206 383.77
75	516 056.88	2 206 386.09
76	516 059.25	2 206 388.21
77	516 064.72	2 206 393.12
78	516 076.00	2 206 395.73
79	516 095.45	2 206 412.86
80	516 098.86	2 206 423.79
81	516 117.85	2 206 440.85
82	516 120.06	2 206 442.83
83	516 134.19	2 206 455.51
84	516 141.46	2 206 462.04

Номер характерной точки	Координаты, м	
	X	Y
85	516 143.61	2 206 463.97
86	516 149.00	2 206 468.80
87	516 164.42	2 206 482.65
88	516 166.61	2 206 484.62
89	516 219.55	2 206 532.15
90	516 217.90	2 206 534.65
91	516 225.41	2 206 541.98
92	516 226.93	2 206 543.44
93	516 242.95	2 206 545.48
94	516 244.20	2 206 549.45
95	516 247.06	2 206 558.54
96	516 247.59	2 206 560.25
97	516 244.70	2 206 560.74
98	516 255.25	2 206 570.99
99	516 304.05	2 206 618.47
100	516 308.67	2 206 622.97
101	516 315.84	2 206 629.94
102	516 361.20	2 206 674.07
103	516 367.24	2 206 679.95
104	516 368.18	2 206 679.05
105	516 370.23	2 206 679.20
106	516 378.46	2 206 679.82
107	516 382.89	2 206 680.15
108	516 384.22	2 206 688.82
109	516 387.81	2 206 695.30
110	516 425.10	2 206 734.09
111	516 428.82	2 206 737.97
112	516 431.27	2 206 740.52
113	516 447.26	2 206 757.21
114	516 453.68	2 206 765.02
115	516 469.98	2 206 775.72
116	516 492.63	2 206 805.28
117	516 516.38	2 206 844.32
118	516 525.40	2 206 861.80
119	516 517.85	2 206 865.72
120	516 540.20	2 206 907.96
121	516 634.36	2 207 105.88
122	516 665.82	2 207 171.78
123	516 691.25	2 207 166.04
124	516 707.28	2 207 168.37
125	516 707.34	2 207 168.38
126	516 729.47	2 207 172.58
127	516 740.38	2 207 178.10
128	516 770.88	2 207 193.53
129	516 761.80	2 207 213.26
130	516 742.31	2 207 204.27

Номер характерной точки	Координаты, м	
	X	Y
131	516 718.54	2 207 192.50
132	516 708.34	2 207 191.35
133	516 707.64	2 207 191.27
134	516 676.51	2 207 192.75
135	516 675.70	2 207 198.09
136	516 685.62	2 207 218.68
137	516 691.66	2 207 231.19
138	516 692.59	2 207 230.68
139	516 693.96	2 207 233.32
140	516 692.94	2 207 233.88
141	516 696.34	2 207 240.93
142	516 706.72	2 207 262.49
143	516 719.88	2 207 276.93
144	516 722.00	2 207 281.34
145	516 730.13	2 207 298.21
146	516 729.97	2 207 303.75
147	516 729.71	2 207 313.51
148	516 735.33	2 207 327.22
149	516 744.19	2 207 348.80
150	516 744.60	2 207 349.69
151	516 746.00	2 207 352.57
152	516 754.19	2 207 369.59
153	516 759.32	2 207 380.32
154	516 760.60	2 207 382.94
155	516 772.45	2 207 407.56
156	516 773.79	2 207 410.35
157	516 786.67	2 207 437.17
158	516 788.06	2 207 440.02
159	516 795.17	2 207 454.78
160	516 801.44	2 207 467.82
161	516 802.79	2 207 470.61
162	516 811.94	2 207 488.39
163	516 813.08	2 207 490.62
164	516 814.23	2 207 492.86
165	516 825.43	2 207 498.15
166	516 829.31	2 207 499.76
167	516 823.51	2 207 515.58
168	516 840.09	2 207 556.21
169	516 849.51	2 207 559.27
170	516 853.35	2 207 560.54
171	516 850.03	2 207 577.07
172	516 849.17	2 207 577.46
173	516 850.59	2 207 580.65
174	516 856.71	2 207 594.39
175	516 874.42	2 207 637.89
176	516 875.56	2 207 640.68

Номер характерной точки	Координаты, м	
	X	Y
177	516 887.80	2 207 669.54
178	516 896.75	2 207 691.40
179	516 898.84	2 207 697.34
180	516 910.37	2 207 729.99
181	516 912.46	2 207 735.88
182	516 923.28	2 207 766.49
183	516 925.35	2 207 772.36
184	516 935.40	2 207 800.79
185	516 937.40	2 207 806.46
186	516 940.95	2 207 816.45
187	516 948.19	2 207 813.66
188	516 974.36	2 207 884.74
189	516 966.72	2 207 887.67
190	516 968.38	2 207 893.54
191	516 973.90	2 207 907.95
192	516 978.93	2 207 920.92
193	516 982.91	2 207 931.64
194	516 993.98	2 207 959.61
195	516 995.91	2 207 964.42
196	517 019.82	2 208 026.09
197	517 032.35	2 208 056.96
198	517 032.69	2 208 057.88
199	517 032.80	2 208 058.16
200	517 035.83	2 208 066.24
201	517 078.74	2 208 050.98
202	517 079.52	2 208 053.03
203	517 082.42	2 208 059.37
204	517 056.26	2 208 069.21
205	517 042.56	2 208 075.46
206	517 057.85	2 208 109.02
207	517 058.64	2 208 110.95
208	517 070.19	2 208 149.74
209	517 070.29	2 208 150.09
210	517 074.30	2 208 163.31
211	517 072.85	2 208 163.85
212	517 074.46	2 208 168.25
213	517 079.79	2 208 182.71
214	517 086.66	2 208 201.32
215	517 091.88	2 208 199.51
216	517 105.73	2 208 237.39
217	517 107.35	2 208 241.81
218	517 102.08	2 208 243.16
219	517 108.28	2 208 263.69
220	517 110.38	2 208 270.63
221	517 111.26	2 208 273.51
222	517 111.63	2 208 274.72

Номер характерной точки	Координаты, м	
	X	Y
223	517 115.64	2 208 273.51
224	517 116.07	2 208 274.94
225	517 117.14	2 208 278.48
226	517 113.47	2 208 279.97
227	517 115.18	2 208 284.35
228	517 115.91	2 208 286.22
229	517 120.62	2 208 298.25
230	517 121.79	2 208 302.49
231	517 125.59	2 208 312.43
232	517 128.07	2 208 318.74
233	517 126.47	2 208 319.34
234	517 134.94	2 208 341.70
235	517 135.31	2 208 342.62
236	517 136.26	2 208 342.23
237	517 141.84	2 208 355.86
238	517 147.47	2 208 370.98
239	517 152.76	2 208 385.34
240	517 158.72	2 208 398.59
241	517 160.11	2 208 399.46
242	517 167.83	2 208 417.83
243	517 167.35	2 208 421.00
244	517 174.20	2 208 438.93
245	517 176.44	2 208 438.16
246	517 178.19	2 208 443.13
247	517 174.79	2 208 444.63
248	517 176.88	2 208 448.31
249	517 191.07	2 208 475.82
250	517 191.19	2 208 475.79
251	517 203.73	2 208 497.84
252	517 214.54	2 208 515.13
253	517 218.84	2 208 532.06
254	517 219.59	2 208 533.63
255	517 218.08	2 208 534.52
256	517 211.02	2 208 537.73
257	517 215.04	2 208 546.88
258	517 219.10	2 208 556.13
259	517 216.07	2 208 557.46
260	517 215.40	2 208 562.32
261	517 218.58	2 208 570.46
262	517 219.80	2 208 573.40
263	517 218.68	2 208 574.05
264	517 225.82	2 208 591.47
265	517 227.13	2 208 590.86
266	517 238.40	2 208 617.62
267	517 255.58	2 208 650.49
268	517 260.43	2 208 659.78

Номер характерной точки	Координаты, м	
	X	Y
269	517 272.08	2 208 680.53
270	517 287.99	2 208 708.86
271	517 298.94	2 208 727.88
272	517 291.67	2 208 732.52
273	517 301.13	2 208 746.93
274	517 322.08	2 208 778.20
275	517 340.86	2 208 806.51
276	517 360.77	2 208 836.65
277	517 386.35	2 208 868.00
278	517 394.45	2 208 872.69
279	517 396.47	2 208 872.69
280	517 397.50	2 208 874.74
281	517 404.73	2 208 882.91
282	517 408.74	2 208 887.44
283	517 416.59	2 208 896.30
284	517 424.50	2 208 905.32
285	517 423.34	2 208 906.09
286	517 429.10	2 208 913.24
287	517 436.54	2 208 922.66
288	517 443.16	2 208 930.25
289	517 451.72	2 208 940.35
290	517 458.48	2 208 948.35
291	517 472.49	2 208 964.61
292	517 489.57	2 208 989.47
293	517 525.60	2 209 032.38
294	517 556.57	2 209 068.85
295	517 557.57	2 209 070.02
296	517 563.26	2 209 077.07
297	517 581.95	2 209 100.20
298	517 589.66	2 209 110.39
299	517 592.94	2 209 114.77
300	517 596.51	2 209 119.53
301	517 603.99	2 209 129.46
302	517 606.32	2 209 132.42
303	517 609.95	2 209 137.03
304	517 610.80	2 209 138.12
305	517 613.00	2 209 140.92
306	517 617.04	2 209 146.08
307	517 622.87	2 209 142.46
308	517 627.79	2 209 139.31
309	517 636.22	2 209 152.26
310	517 647.41	2 209 145.49
311	517 648.59	2 209 147.18
312	517 652.45	2 209 153.16
313	517 644.98	2 209 159.25
314	517 637.32	2 209 164.55

Номер характерной точки	Координаты, м	
	X	Y
315	517 629.72	2 209 173.17
316	517 632.33	2 209 178.93
317	517 634.68	2 209 185.55
318	517 637.83	2 209 196.60
319	517 637.56	2 209 196.75
320	517 610.36	2 209 201.77
321	517 602.22	2 209 203.57
322	517 588.30	2 209 170.45
323	517 584.23	2 209 163.25
324	517 583.71	2 209 163.56
325	517 582.15	2 209 161.02
326	517 572.73	2 209 150.18
327	517 557.45	2 209 128.40
328	517 507.74	2 209 062.77
329	517 509.60	2 209 060.95
330	517 492.77	2 209 040.93
331	517 491.00	2 209 042.48
332	517 489.02	2 209 040.22
333	517 490.83	2 209 038.64
334	517 471.87	2 209 016.70
335	517 470.41	2 209 017.98
336	517 468.43	2 209 015.72
337	517 469.91	2 209 014.43
338	517 458.32	2 209 001.21
339	517 452.24	2 209 013.14
340	517 449.39	2 209 015.96
341	517 444.70	2 209 011.20
342	517 440.44	2 209 006.89
343	517 385.50	2 208 951.19
344	517 378.99	2 208 944.60
345	517 363.76	2 208 922.11
346	517 341.71	2 208 889.59
347	517 337.20	2 208 892.52
348	517 333.17	2 208 886.51
349	517 290.28	2 208 822.68
350	517 258.09	2 208 775.14
351	517 237.33	2 208 744.62
352	517 217.58	2 208 716.49
353	517 197.97	2 208 689.49
354	517 172.53	2 208 709.96
355	517 162.42	2 208 692.25
356	517 162.84	2 208 691.52
357	517 154.38	2 208 669.51
358	517 159.94	2 208 663.40
359	517 155.33	2 208 656.91
360	517 148.70	2 208 652.03

Номер характерной точки	Координаты, м	
	X	Y
361	517 151.87	2 208 647.32
362	517 141.27	2 208 631.88
363	517 148.44	2 208 626.03
364	517 183.92	2 208 597.05
365	517 169.24	2 208 557.30
366	517 164.59	2 208 558.88
367	517 161.10	2 208 549.85
368	517 138.50	2 208 567.60
369	517 111.15	2 208 520.43
370	517 116.08	2 208 517.31
371	517 112.15	2 208 510.53
372	517 081.58	2 208 464.05
373	517 072.92	2 208 454.41
374	517 072.59	2 208 454.57
375	517 068.51	2 208 445.08
376	517 107.12	2 208 427.38
377	517 102.97	2 208 412.69
378	517 105.72	2 208 414.04
379	517 110.11	2 208 426.64
380	517 117.11	2 208 421.99
381	517 078.28	2 208 299.68
382	517 075.95	2 208 300.58
383	517 071.37	2 208 288.59
384	517 073.88	2 208 287.69
385	517 059.95	2 208 249.93
386	517 056.94	2 208 251.12
387	517 056.36	2 208 249.76
388	517 059.39	2 208 248.55
389	517 034.51	2 208 181.35
390	517 024.84	2 208 151.34
391	517 019.82	2 208 153.32
392	517 019.24	2 208 151.96
393	517 024.36	2 208 149.92
394	517 016.51	2 208 125.56
395	517 001.41	2 208 086.75
396	516 988.78	2 208 092.86
397	516 986.26	2 208 085.07
398	516 987.21	2 208 084.76
399	516 966.36	2 208 019.85
400	516 962.64	2 208 018.85
401	516 959.24	2 208 012.90
402	516 943.84	2 207 955.14
403	516 938.10	2 207 947.32
404	516 935.70	2 207 938.91
405	516 925.31	2 207 938.51
406	516 932.64	2 207 928.60

Номер характерной точки	Координаты, м	
	X	Y
407	516 941.42	2 207 930.96
408	516 940.23	2 207 927.82
409	516 939.81	2 207 926.73
410	516 932.09	2 207 906.47
411	516 884.69	2 207 779.84
412	516 877.93	2 207 773.56
413	516 846.13	2 207 690.46
414	516 843.30	2 207 689.39
415	516 828.94	2 207 657.82
416	516 817.14	2 207 631.47
417	516 803.60	2 207 602.14
418	516 789.12	2 207 570.31
419	516 774.35	2 207 537.85
420	516 766.77	2 207 521.19
421	516 744.82	2 207 475.45
422	516 719.86	2 207 423.86
423	516 707.99	2 207 399.28
424	516 705.00	2 207 399.63
425	516 697.28	2 207 400.56
426	516 697.48	2 207 397.11
427	516 697.97	2 207 388.59
428	516 698.35	2 207 388.43
429	516 697.23	2 207 385.45
430	516 698.17	2 207 384.90
431	516 698.21	2 207 384.18
432	516 698.47	2 207 379.58
433	516 694.14	2 207 370.61
434	516 695.24	2 207 369.08
435	516 685.16	2 207 348.96
436	516 676.67	2 207 329.29
437	516 675.96	2 207 325.15
438	516 658.50	2 207 288.84
439	516 657.06	2 207 285.87
440	516 654.91	2 207 282.26
441	516 636.68	2 207 244.92
442	516 634.29	2 207 241.31
443	516 615.98	2 207 204.23
444	516 613.31	2 207 198.35
445	516 595.55	2 207 159.67
446	516 593.77	2 207 155.31
447	516 588.26	2 207 144.59
448	516 561.62	2 207 092.98
449	516 563.90	2 207 092.69
450	516 523.84	2 207 009.28
451	516 467.96	2 206 893.01
452	516 464.06	2 206 894.17

Номер характерной точки	Координаты, м	
	X	Y
453	516 464.06	2 206 894.18
454	516 461.58	2 206 895.23
455	516 460.12	2 206 894.05
456	516 457.40	2 206 895.47
457	516 445.94	2 206 901.44
458	516 440.56	2 206 904.24
459	516 431.83	2 206 887.50
460	516 379.37	2 206 801.06
461	516 387.96	2 206 793.82
462	516 399.70	2 206 783.53
463	516 386.62	2 206 769.87
464	516 376.60	2 206 759.42
465	516 325.46	2 206 711.54
466	516 274.21	2 206 663.56
467	516 232.83	2 206 624.80
468	516 232.74	2 206 624.72
469	516 193.66	2 206 588.25
470	516 180.82	2 206 576.26
471	516 141.45	2 206 539.37
472	516 112.56	2 206 512.29
473	516 094.74	2 206 531.31
474	516 072.90	2 206 510.57
475	516 083.69	2 206 499.06
476	516 090.59	2 206 491.70
477	516 063.14	2 206 465.97
478	516 022.59	2 206 427.96
479	516 009.09	2 206 415.31
480	516 009.25	2 206 415.13
481	516 012.95	2 206 410.98
482	515 998.06	2 206 397.65
483	515 964.42	2 206 366.00
484	515 915.64	2 206 320.07
485	515 885.57	2 206 290.29
486	515 876.08	2 206 283.24
487	515 867.43	2 206 283.00
488	515 860.67	2 206 286.16
489	515 857.00	2 206 289.30
490	515 851.08	2 206 283.71
491	515 847.27	2 206 280.11
492	515 853.00	2 206 273.34
493	515 855.91	2 206 268.28
494	515 856.76	2 206 266.80
495	515 856.76	2 206 258.84
496	515 852.98	2 206 250.71
497	515 834.52	2 206 225.34
498	515 829.87	2 206 218.65

Номер характерной точки	Координаты, м	
	X	Y
499	515 816.49	2 206 197.01
500	515 800.23	2 206 169.23
501	515 784.64	2 206 140.83
502	515 771.92	2 206 117.73
503	515 762.07	2 206 100.35
504	515 744.43	2 206 069.05
505	515 742.33	2 206 065.32
506	515 726.67	2 206 037.52
507	515 695.49	2 205 982.50
508	515 672.74	2 205 942.08
509	515 647.16	2 205 897.02
510	515 639.02	2 205 884.60
511	515 628.10	2 205 869.70
512	515 615.29	2 205 847.42

Номер характерной точки	Координаты, м	
	X	Y
513	515 609.02	2 205 832.06
514	515 599.69	2 205 814.39
515	515 575.33	2 205 771.03
516	515 546.50	2 205 722.14
517	515 497.22	2 205 644.13
518	515 464.96	2 205 600.49
519	515 400.55	2 205 519.42
520	515 350.14	2 205 464.33
521	515 293.32	2 205 408.99
522	515 301.27	2 205 400.93
523	515 322.36	2 205 383.87
524	515 332.25	2 205 377.03
525	515 342.45	2 205 369.99
1	515 344.08	2 205 368.86

2.4. Вид разрешенного использования образуемых земельных участков, предназначенных для размещения линейных объектов и объектов капитального строительства, проектируемых в составе линейного объекта, а также существующих земельных участков, занятых линейными объектами и объектами капитального строительства, входящими в состав линейных объектов, в соответствии с проектом планировки территории

Вид разрешенного использования образуемых земельных участков, предназначенных для размещения автомобильной дороги установлен в соответствии с приказом Росреестра от 10 ноября 2020 г. № П/0412 «Об утверждении классификатора видов разрешенного использования земельных участков»:

- за границами населенных пунктов - «Автомобильный транспорт» (код 7.2);
- в границах населенных пунктов – «Земельные участки (территории) общего пользования» (код 12.0).

Вид разрешенного использования образуемых земельных участков под размещение линии электропередачи – «Энергетика» (код 6.7).

Вид разрешенного использования объектов капитального строительства, проектируемых в составе линейного объекта, не установлен, так как данные объекты не предусмотрены проектными решениями.

Вид разрешенного использования существующих земельных участков, занятых линейными объектами и объектами капитального строительства, входящими в состав линейных объектов, в соответствии с проектом планировки территории, не установлен в связи с отсутствием в этом необходимости.
